



# Raba vode in vodna pravica – obveznosti zavezancev po Zakonu o vodah

**Polonca Poljanec Perič, Environ**

25.1.2024: webinar

## Program 9:30 do 12:00, odmor 10:30 do 10:45

### **1. Zakonodaja :**

Zakon o vodah, podzakonski predpisi

### **2. Splošno :**

Posegi v vode, vodna in priobalna ter druga zemljišča

Razvrščanje voda

Vodno zemljišče

Javno dobro

### **3. Raba vode**

Splošna in posebna raba

Vodna pravica

Evidentiranje posebne rabe vode (pogoji, vloga, priloge)

Vodno dovoljenje (pogoji, vloga, priloge)

Navodila za oddajo vloge (obrazci, hidrogeološko poročilo za vodni, hidrološko poročilo, v primeru, da gre za odvzem vode iz vodotoka, tehnična dokumentacija o objektih in napravah, ki bodo rabili vodo, taksa, ...)

Koncesija (pogoji, vloga, priloge)

### Zakon o vodah

(Uradni list RS, št. 67/02, 2/04 – ZZdl-A, 41/04 – ZVO-1, 57/08, 57/12, 100/13, 40/14, 56/15, 65/20, 35/23 – odl. US in 78/23 – ZUNPEOVE).

Zakon o uvajanju naprav za proizvodnjo električne energije iz obnovljivih virov energije

### Zakon o varstvu okolja ZVO-2

(Uradni list RS, št. 44/22, 18/23 – ZDU-10 in 78/23 – ZUNPEOVE)

## Kaj ureja Zakon o vodah?

- upravljanje z vodami - morjem, celinskimi in podzemnimi vodami ter vodnimi in priobalnimi zemljišči
  - varstvo voda,
  - urejanje voda in
  - odločanje o rabi voda
- javno dobro in javne službe na področju voda, vodne objekte in naprave ter druga vprašanja, povezana z vodami

## Podzakonski predpisi

- Pravilnik o vsebini vloge za pridobitev vodnega dovoljenja in o vsebini vloge za pridobitev dovoljenja za raziskavo podzemnih voda (Uradni list RS, št. 79/07)
- Uredba o vodnih povračilih (Uradni list RS, št. 103/02, 122/07 in 3/21)
- Pravilnik o klasifikaciji vrst posebne rabe vode in naplavin (Uradni list RS, št. 24/15)
- Uredba o kriterijih za določitev ter načinu spremljanja in poročanja ekološko sprejemljivega pretoka (Uradni list RS, št. 97/09)
- Uredba o oskrbi s pitno vodo (Uradni list RS, št. 88/12 in 44/22 – ZVO-2)
- Uredba o upravljanju kakovosti kopalnih voda (Uradni list RS, št. 25/08 in 44/22 – ZVO-2)
- Pravilnik o določitvi in varstvu naravnih vrednot (Uradni list RS, št. 111/04, 70/06, 58/09, 93/10, 23/15, 7/19 in 53/23)
- Pravilnik o določitvi območij za gojenje morskih organizmov (Uradni list RS, št. 38/15)
- Pravilnik o komercialnih ribnikih (Uradni list RS, št. 113/07 in 100/12)
- Pravilnik o merilnih instrumentih (Uradni list RS, št. 19/16 in 98/23)
- Pravilnik o podrobnejših kriterijih za ugotavljanje kopalnih voda (Uradni list RS, št. 39/08)
- Pravilnik o pogojih za opravljanje pomorskega prometa (Uradni list RS, št. 72/01, 107/03, 22/05, 66/05, 22/07 in 69/12)
- Seznam obstoječe vodne infrastrukture (Uradni list RS, št. 63/06 in 96/06)
- Pravilnik o vodnem katastru (Uradni list RS, št. 30/17)
- Pravilnik o vodni knjigi (Uradni list RS, št. 48/18)

## Cilji upravljanja z vodami ter vodnimi in priobalnimi zemljišči

### Cilj upravljanja z vodami ter vodnimi in priobalnimi zemljišči so :

- doseganje **dobrega stanja voda** in drugih, z vodami povezanih ekosistemov,
- zagotavljanje **varstva pred škodljivim delovanjem voda**,
- **ohranjanje in uravnavanje vodnih količin in spodbujanje trajnostne rabe voda**, ki omogoča različne vrste rabe voda ob upoštevanju dolgoročnega varstva razpoložljivih vodnih virov in njihove kakovosti.

Pri opredelitvi ciljev upravljanja z vodami in z njimi povezanih programih ukrepov se upoštevajo **vplivi podnebnih sprememb !!!**

## Pristojnost

**Upravljanje z vodami in vodnimi ter priobalnimi zemljišči je :**

- v pristojnosti države

razen tistih nalog, za katere je po tem zakonu

- pristojna lokalna skupnost

Opravljanje posameznih upravnih nalog varstva voda, urejanja voda in odločanja o rabi voda ter upravljanja vodnih in priobalnih zemljišč **v pristojnosti države** se organizira v izpostavah organa v sestavi ministrstva, pristojnega za opravljanje posameznih nalog upravljanja voda.

### Direkcija Republike Slovenije za vode

MINISTRSTVO ZA NARAVNE VIRE IN PROSTOR  
Mariborska cesta 88  
3000 Celje

### Sektor za presojo dokumentacije in vodne pravice

MINISTRSTVO ZA NARAVNE VIRE IN PROSTOR  
DIREKCIJA REPUBLIKE SLOVENIJE ZA VODE  
URAD ZA UPRAVLJANJE Z VODAMI  
Hajdrihova ulica 28c  
1000 Ljubljana

## Posegi v vode, vodna in priobalna ter druga zemljišča

**Rabo in druge posege** v vode, vodna in priobalna zemljišča ter zemljišča na varstvenih in ogroženih območjih ter kmetijska, gozdna in stavbna zemljišča je treba programirati, načrtovati in izvajati tako, da :

- se ne poslabšuje stanja voda,
- da se omogoča varstvo pred škodljivim delovanjem voda, ohranjanje naravnih procesov, naravnega ravnovesja vodnih in obvodnih ekosistemov, ter varstvo naravnih vrednot in območij, varovanih po predpisih o ohranjanju narave.

**Vsakdo** je dolžan **varovati kakovost** in **količino voda** ter jo uporabljati tako, da **čim manj vpliva na naravno ravnovesje** vodnih in obvodnih ekosistemov, skladno s pogoji, ki jih določa ZV-1 in drugi predpisi.



## Dajatve za obremenjevanje voda

**OKOLJSKA DAJATEV ZA RABO NARAVNIH DOBRIN = PLAČILO ZA VODNO PRAVICO IN VODNO POVRAČILO**

za vsako rabo :

- vodnega javnega dobra ali
- morskega javnega dobra ali
- naplavin

razen za splošno rabo

za posebno rabo voda  
(pridobiti vodno pravico)



**PLAČILO ZA RABO VODA :**

- plačilo za vodno pravico
- plačilo vodnega povračila

carinski organ

(predpisi, ki urejajo davčni postopek)

**OKOLJSKA DAJATEV ZA ONESNAŽEVANJE VODA = po predpisih o varstvu okolja**

## Pomen pojmov : POVODJE in POREČJE, VODNO ZEMLJIŠČE

**Povodje** - območje, s katerega vse celinske vode odteka preko potokov, rek ali jezer v reko, ki se izliva v morje  
(reke se stekajo v morje)

sestavljeno iz več

**Porečje** - območje, s katerega vse celinske vode odteka preko potokov, rek ali jezer v reko ali jezero

V Sloveniji dve **povodji** (jadransko in donavsko (črnomorsko))

obsega porečja Soče in drugih primorskih rek (Dragonja, Rižana)

obsega porečja preostalih rek (Sava, Drava, Mura)

**Vodno območje** - območje, ki obsega eno ali več sosednih povodij, skupaj s pripadajočimi podzemnimi vodami in morjem (teritorialna podlaga za upravljanje z vodami)

# Razvrščanje voda

po pomenu, ki ga imajo za upravljanje voda



## CELINSKE VODE

### Tekoče vode

#### Naravni vodotoki :

- hudourniki,
- potoki in
- reke

ne glede na to, ali imajo stalen ali občasen pretok

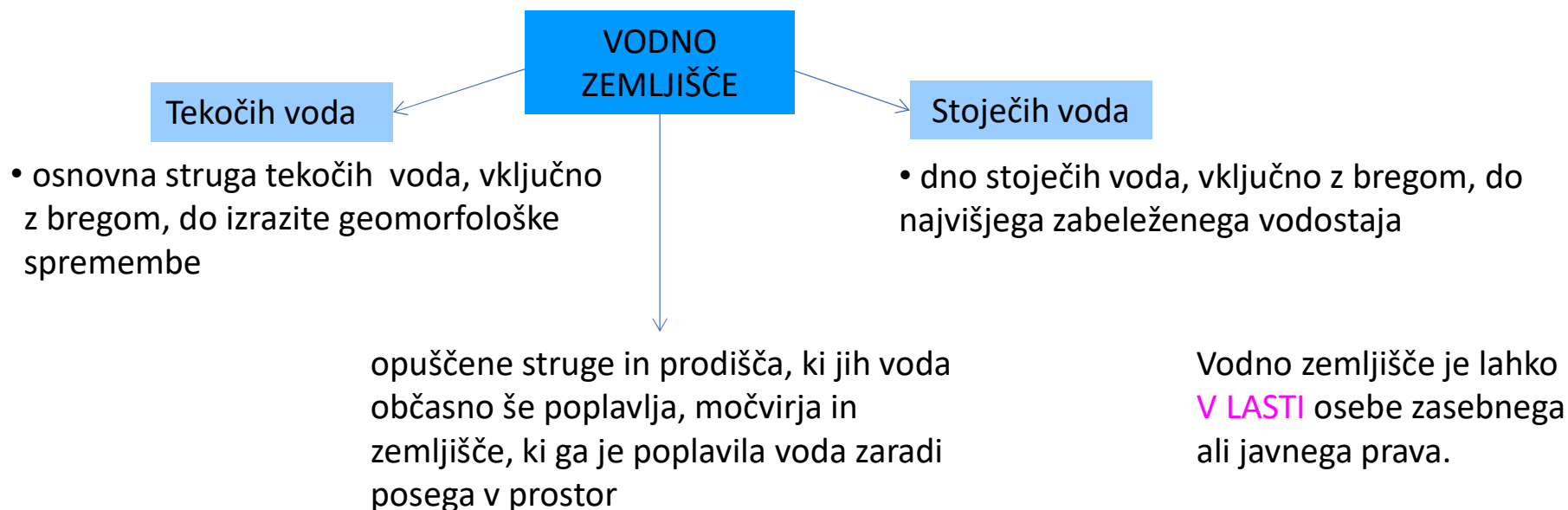
Vodotoki, ki so nastali zaradi prestavitve, zaježitve ali ureditve naravnega vodotoka,

### Stoječe vode

- naravna jezera, vključno s presihajočimi,
- ribniki,
- mlake,
- močvirja in
- drugi naravni vodni zbiralniki, ki imajo stalen ali občasen pritok ali odtok tekočih ali podzemnih voda
- vodni zbiralniki, ki so nastali z zaježitvijo tekočih voda, njihovo ureditvijo ali zaradi drugega posega v prostor

## Vodno zemljišče celinskih voda

**VODNO ZEMLJIŠČE** celinskih voda je **ZEMLJIŠČE**, na katerem je celinska voda **trajno ali občasno prisotna** in se zato oblikujejo posebne **hidrološke, geomorfološke** in **biološke razmere**, ki določajo vodni in obvodni ekosistem



meja vodnega zemljišča - v **vodnem katastru**.

V zemljiški kataster se podatek o vodnem zemljišču prevzame kot dejanska raba.

**Pravilnik o podrobnejšem načinu določanja meje vodnega zemljišča celinskih voda (Uradni list RS, št. [58/18](#))**

## Priobalno zemljišče celinskih voda

**PRIOBALNO ZEMLJIŠČE** celinskih voda je **ZEMLJIŠČE**, ki neposredno meji na vodno zemljišče.

Zunanja meja priobalnih zemljišč sega :

na vodah **1. reda 15 metrov** od meje vodnega zemljišča,

na vodah **1. reda** zunaj območij naselja najmanj **40 metrov** od meje vodnega zemljišča

na vodah **1. reda** za ostale celinske vode, ki tvorijo ali prečkajo državno mejo najmanj **5 metrov** od meje vodnega zemljišča

na vodah **2. reda** pa **5 metrov** od meje vodnega zemljišča.

Priobalna zemljišča so tudi vsa zemljišča med visokovodnimi nasipi.

Vlada lahko določi drugačno zunanjo mejo priobalnih zemljišč, ki **RAZŠIRI** ali **ZOŽI** priobalno zemljišče priobalno zemljišče :

če je to potrebno zaradi :

1. varstva voda ter vodnih in obvodnih ekosistemov,
2. urejanja voda,
3. izvajanja javnih služb po tem zakonu,
4. omogočanja splošne rabe vodnega in morskega dobra in določanja varstvenih režimov.

na predlog nosilcev prostorskega načrtovanja gre za poseg na obstoječem stavbnem zemljišču znotraj obstoječega naselja, če :

1. se s tem ne povečuje poplavne ali erozijske nevarnosti ali ogroženosti,
3. se s tem ne poslabšuje stanje voda,
4. je omogočeno izvajanje javnih služb,
5. ne omejuje obstoječe posebne rabe voda in
6. to ni v nasprotju s cilji upravljanja z vodami.

# Vodno javno dobro

## VODNO JAVNO DOBRO

### Naravno javno dobro

- celinske vode
  - vodna zemljišča
  - zemljišče presihajočega jezera v času, ko je prekrito z vodo
- } status javnega dobra  
- vpiše v zemljiško knjigo

### Grajeno javno dobro

Vodno zemljišče, ki je nastalo zaradi:

- prestavitve ali ureditve naravnega vodotoka,
- zajezitve tekočih voda,
- zaradi odvzema ali izkoriščanja mineralnih surovin ali drugega podobnega posega v prostor in se ga lahko **nameni splošni rabi**
- objekt na vodnem ali priobalnem zemljišču, če se ga lahko nameni splošni rabi (kanal, grajena obala celinskih voda in drug podoben objekt).

### Ni naravno javno dobro

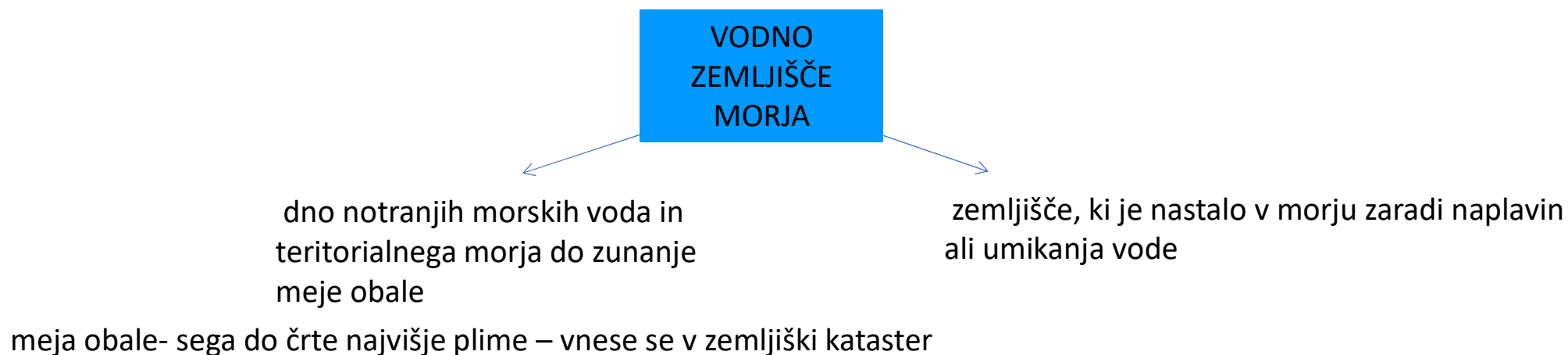
- vodno zemljišče v lasti osebe zasebnega prava, če voda na njem ni povezana z drugimi vodami,
- zemljišče, namenjeno občasnemu zadrževanju visokih voda (suhi zadrževalnik)
- zemljišče presihajočega jezera v času, ko je prekrito z vodo

### Ni grajeno javno dobro

- vodno zemljišče, ki je nastalo zaradi izvajanja vodne pravice in se ga ne more nameniti splošni rabi
- objekt, ki je namenjen obrambi države ali izvajanju nalog policije

## Vodno zemljišče morja, priobalno zemljišče morja

**MORJE** so notranje morske vode in teritorialno morje (po predpisih o pomorstvu)



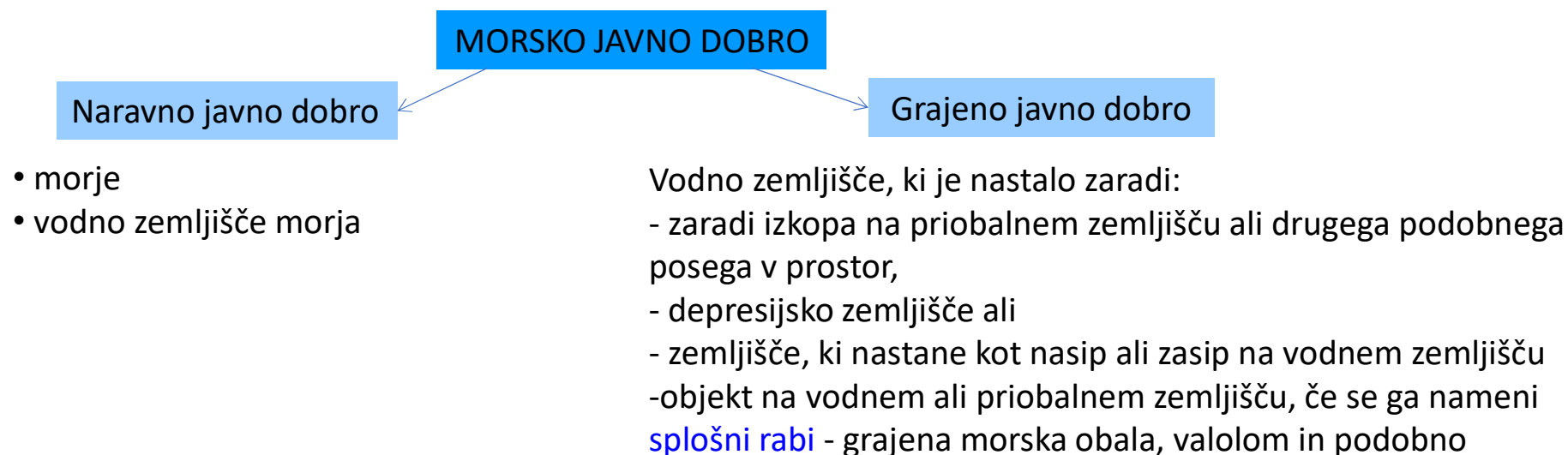
**PRIOBALNO ZEMLJIŠČE** morja je **ZEMLJIŠČE**, ki neposredno meji na vodno zemljišče morja

- sega 25 metrov od meje vodnega zemljišča

Vlada lahko spremeni zunanjo mejo priobalnih zemljišč (**RAZŠIRI** ali **ZOŽI**)



## Morsko javno dobro



# Raba vode

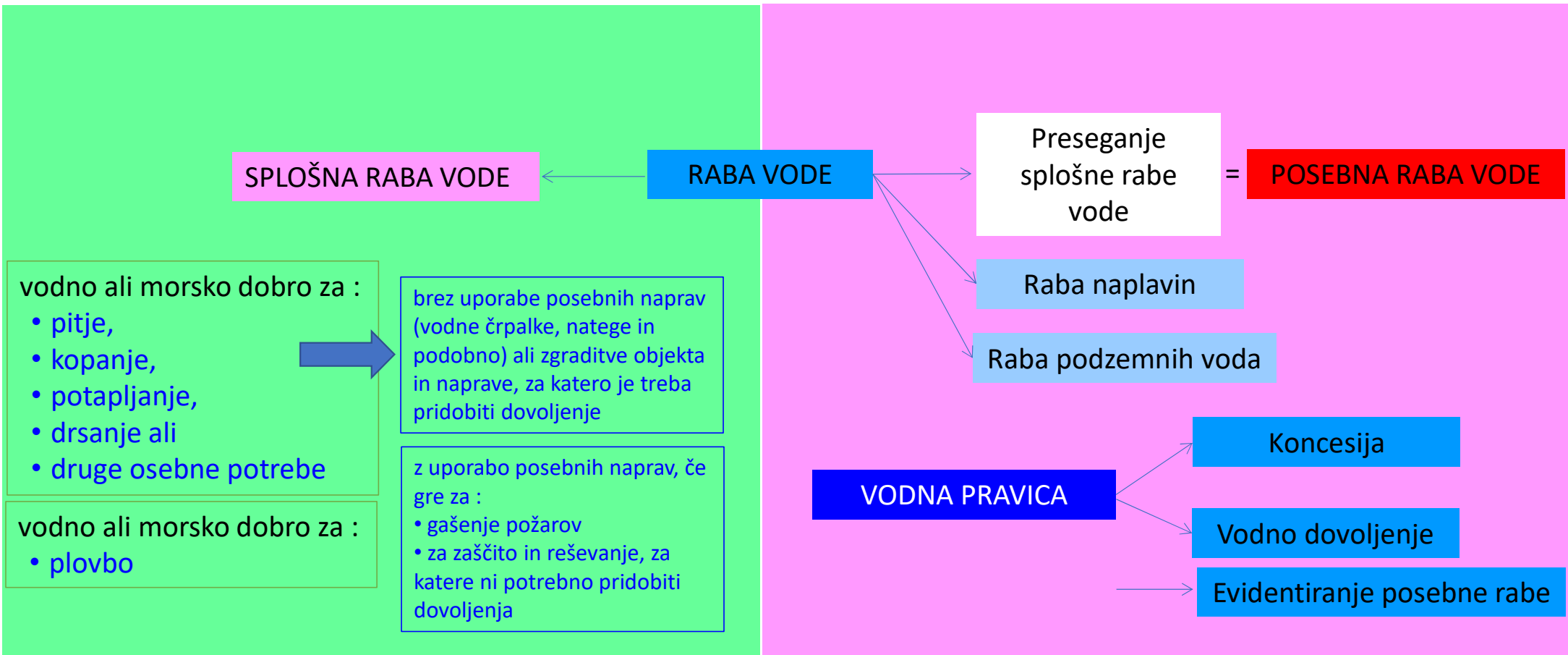
## Kdo lahko rabi vodno ali morsko dobro?

**VSAKDO !!!!**

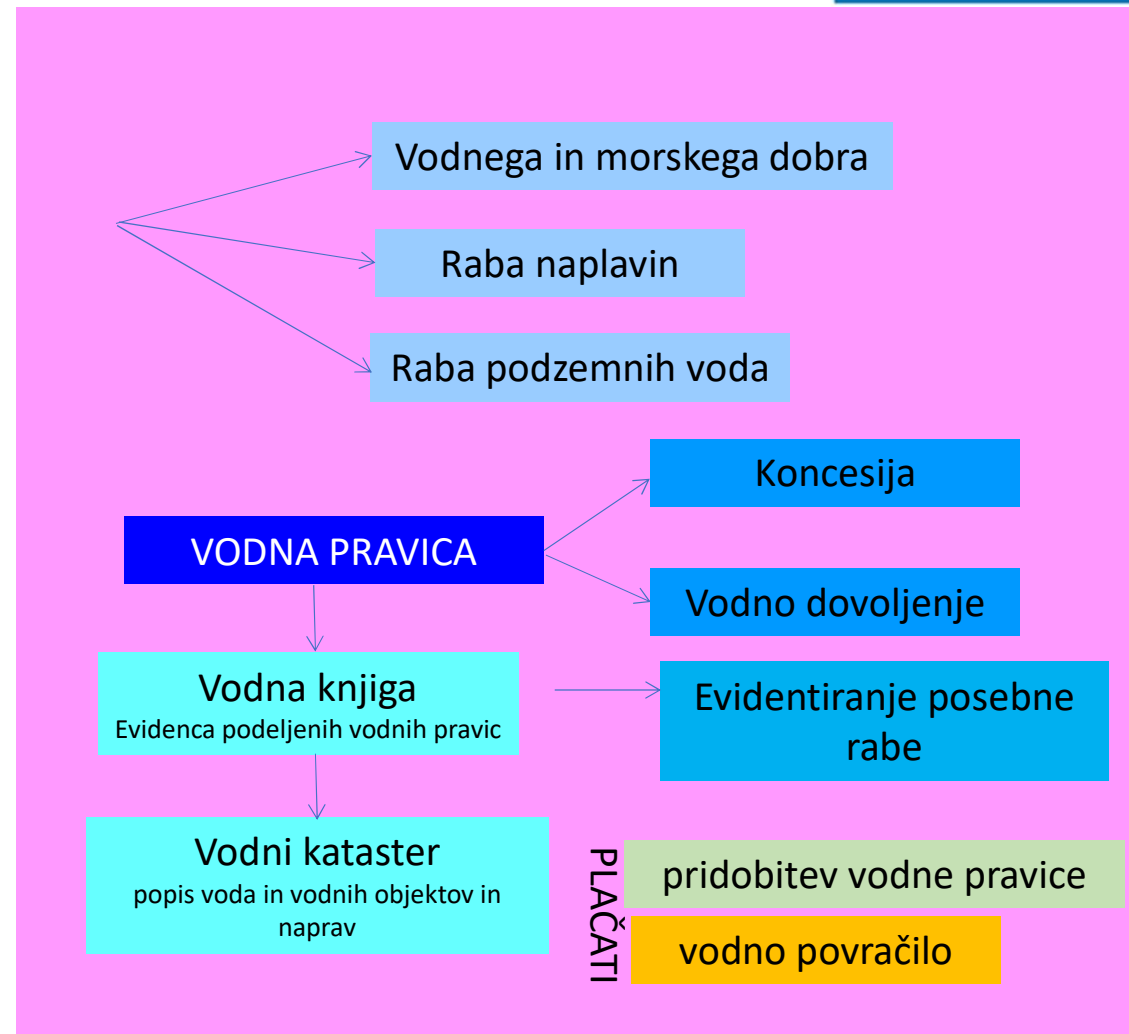
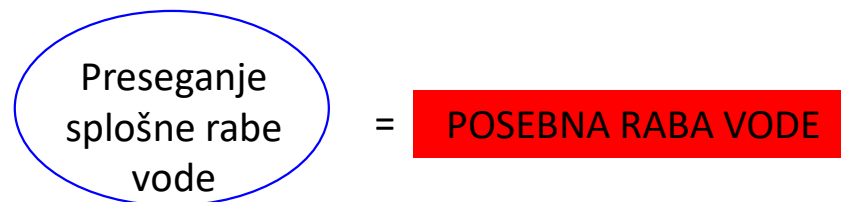
– pod pogoji :

- ❖ če se s takšno rabo le neznatno vpliva na količino in kakovost voda oziroma splošno stanje voda in
- ❖ če s tem ne omejuje ali onemogoča enakih pravic drugih in izvajanje vodnih pravic

# Raba vode



# Posebna raba vode



## Posebna raba vode - zahteve

- oskrba s pitno vodo IMA PREDNOST pred rabo vode v druge namene!!!

Izvajanje posebne rabe vode :

- na način
- za namen
- v mejah



vodno dovoljenje  
evidentirana raba

Uporabljanje :

- imetnik vodne pravice
- upravičenec do evidentirane posebne rabe vode

## Merila in pogoji za dodelitev vodne pravice

Posebna raba se lahko **PREPOVE**, **OMEJI** ali se zanjo **DOLOČIJO POSEBNI POGOJI**, če bi nameravana raba lahko:

1. ogrožala doseganje in ohranjanje ciljev upravljanja voda,
2. ogrožala zdravje ljudi,
3. ogrožala naravno ravnovesje vodnih in obvodnih ekosistemov,
4. omejevala urejanje voda ali bi bila v nasprotju s predvidenimi ukrepi urejanja voda,
5. znatno ovirala splošno rabo ali oskrbo s pitno vodo,
6. škodljivo vplivala ali ogrožala območja, varovana po predpisih o ohranjanju narave

## Naložitev obveznosti v zvezi z rabo vode

### KJE SE DOLOČI OBVEZNOSTI?

Z vodnim dovoljenjem ali v koncesijskem aktu

### KAJ SE DOLOČI?

- da mora imetnik vodne pravice pri **načrtovanju**, **gradnji** in **obratovanju objekta**, namenjenega za njeno izvajanje, omogočiti tudi uporabo tega objekta za varstvo pred škodljivim delovanjem voda
- da mora imetnik vodne pravice omogočiti uporabo vodnega objekta tudi za splošno rabo ali oskrbo s pitno vodo, če to bistveno ne poslabša pogojev izvajanja njegove vodne pravice



## Začasna omejitev in prekinitev izvajanja posebne rabe vode

### ZAČASNO POMANJKANJE VODE ALI

### ZMANJŠANJE VARNOSTI PRED ŠKODLJIVIM DELOVANJEM V

- zaradi zagotavljanja vodnih količin,
- kakovosti voda in
- ohranjanja naravnega ravnovesja vodnih in obvodnih ekosistemov

### KDO ?

ministrstvo

### KAKO?

z objavo na svoji spletni strani in prek medijev

### KAJ?

**obvesti** in **razglasiti** nastanek (in prenehanje) **naravnega pojava** na določenem območju, ki lahko povzroči začasno pomanjkanje vode ali zmanjšanje varnosti pred škodljivim delovanjem voda.

### Ministrstvo v času trajanja naravnega pojava :

- razglasi opozorila, napotila in obveznosti začasne omejitve ali prekinitve izvajanja posebne rabe vode
- začasno omeji ali prekine izvajanje posebne rabe vode, če pride do ekološke nesreče, vzdrževanja, rekonstrukcije ali gradnje vodne infrastrukture ali drugih dogodkov, ki povzročijo pomanjkanje vode ali zmanjšanje varnosti pred škodljivim delovanjem voda

IMETNIK VODNE PRAVICE IN UPRAVIČENEC DO EVIDENTIRANE POSEBNE RABE VODE **NIMATA PRAVICE DO ODŠKODNINE!**

zahtevata povračilo škode, ki sta jo utrpela od osebe, ki je povzročila ekološko nesrečo, poškodbo vodne infrastrukture ali drugega dogodka

## Prilagoditev izvajanja posebne rabe vode

**MONITORING KOLIČINSKEGA STANJA VODA**  
**MONITORING KAKOVOSTNEGA STANJA VODA**

**KDO?**

ministrstvo

**KOMU?**

imetniku vodne pravice

upravičencu do evidentirane posebne rabe vode

**KAJ?**

**določi obveznost**, da **s tehničnimi ali drugimi ukrepi** v določenem roku prilagodi izvajanje posebne rabe vode novim razmeram

prišlo do sprememb v vodnem režimu, ki bi lahko povzročile :

- trajno pomanjkanje vode,
- poslabšanje kakovosti voda ali
- ogrozile naravno ravnovesje vodnih in obvodnih ekosistemov ali naravnih vrednot

**IMETNIK VODNE PRAVICE IN UPRAVIČENEC**  
**DO EVIDENTIRANE POSEBNE RABE VODE**  
**NIMATA PRAVICE DO ODŠKODNINE!**

zahtevata odškodnino za povzročeno škodo

## Plačilo za vodno pravico

Vodno dovoljenje ali koncesijo se podeli proti plačilu = **plačilo za vodno pravico**

Kriteriji za določitev plačila za vodno pravico :

1. razpoložljivost vode,
2. namen, vrsta in obseg posebne rabe voda,
3. višina sredstev za gradnjo potrebnih vodnih objektov in naprav,
4. ekonomske ugodnosti, ki jih bo imetnik vodne pravice dosegel s posebno rabo voda,
5. čas trajanja posebne rabe voda.

Obveznost plačila za vodno pravico :

nastopi **z dnem začetka izvajanja vodne pravice**, njen imetnik pa ga mora plačati na način in v roku, ki ga določi organ, ki jo je podelil.

Osnova za obračun plačila za vodno pravico, ki se pridobi z vodnim dovoljenjem, je v vodnem dovoljenju določen **obseg vodne pravice**, ki je v skladu s predpisom, ki določa klasifikacijo vrst posebne rabe vode, izražen kot **največja dovoljena letna prostornina, površina ali energetski potencial**

**Pravilnik o klasifikaciji vrst posebne rabe vode in naplavin** (Uradni list RS, št. 24/15)

## Vodno povračilo

Uredba o vodnih povračilih (Uradni list RS, št. 103/02, 122/07 in 3/21)

### Zavezanec za plačilo vodnega povračila je :

IMETNIK VODNE PRAVICE



- oseba, ki upravlja objekt ali napravo za odvzem ali izkoriščanje vode
- oseba, ki je zaradi opravljanja svoje dejavnosti odvzela naplavine
- oseba, ki zaradi opravljanja svoje dejavnosti uporablja vodna zemljišča

- če ima imetnik vodne pravice za upravljanje objekta ali naprave za odvzem vode določenega **upravljavca**, je zavezanec za plačilo vodnega povračila **oseba, ki upravlja objekt ali napravo** za odvzem vode.
- če gre za odvzem vode iz objektov in naprav **za javno oskrbo s pitno vodo** za **proizvodnjo pijač in tehnološke namene**, pri katerih je voda pretežna sestavina proizvodov, za potrebe **kopališč in naravnih zdravilišč ali namakanje površin**, je zavezanec za plačilo vodnega povračila **oseba, ki za opravljanje svoje dejavnosti rabi vodo** za te namene

**Višina vodnega povračila** se določi na podlagi **letnega obsega rabe vode**, naplavin in vodnih zemljišč, ki jo določa vodna pravica.

## Osnova za obračunavanje vodnega povračila je:

NAMEN RABE VODE	OSNOVA
za rabo vode za oskrbo s pitno vodo	količina iz vodnih virov odvzete vode (m <sup>3</sup> )
za rabo vode za proizvodnjo pijač in tehnološke namene, potrebe kopališč, naravnih zdravilišč in zasneževanje smučišč	količina iz vodnih virov odvzete vode (m <sup>3</sup> )
za rabo vode za namakanje kmetijskih zemljišč	količina iz vodnih virov odvzete vode (m <sup>3</sup> )
za rabo vode za namakanje zemljišč, ki niso kmetijska zemljišča	količina iz vodnih virov odvzete vode (m <sup>3</sup> )
za tehnološke namene pri hlajenju v termoelektrarnah in jedrskih elektrarnah	količina iz vodnih virov odvzete vode (m <sup>3</sup> )
za rabo vode, ki se odvzema iz objektov in naprav za javno oskrbo s pitno vodo, za proizvodnjo pijač, tehnološke namene, pri katerih je voda pretežna sestavina proizvoda, potrebe kopališč in naravnih zdravilišč ali namakanje površin	količina iz omrežja za javno oskrbo s pitno vodo odvzete vode (m <sup>3</sup> )
za proizvodnjo elektrike v hidroelektrarni ali hidroelektrarni do 10 MW	potencialna energija vode, ki je razpoložljiva za proizvodnjo elektrike v skladu s pridobljeno vodno pravico (MWh)
za pogon vodnega mlina, žage ali podobne naprave	potencialna energija vode, ki je razpoložljiva za mehansko delo v skladu s pridobljeno vodno pravico (MWh)
za pridobivanje toplote	energija, ki je razpoložljiva za odvzem toplote iz vode (MWh)
za vzrejo salmonidnih vrst rib	razpoložljiva letna količina vode za odvzem iz vodnega vira (m <sup>3</sup> )
za vzrejo ciprinidnih vrst rib	površina vodnega dobra, namenjenega vzreji rib (m <sup>2</sup> )
za školjčičišča in gojišča morskih organizmov	površina morskega dobra, namenjena vzreji morskih organizmov (m <sup>2</sup> )
za izvajanje ribolova v komercialnih ribnikih	površina vodnega dobra, namenjenega komercialnemu ribolovu (m <sup>2</sup> )
za rabo naplavin:	količina odvzetih naplavin (m <sup>3</sup> )
za rabo vodnih zemljišč za obratovanje pristanišč, sidrišč za plovila in kopališč	površina vodnega zemljišča (m <sup>2</sup> )

## Merila za določitev ZAVEZANCA

zavezanec za plačilo vodnega povračila je oseba, ki upravlja objekt ali napravo za izkoriščanje vode

### NAMEN RABE VODE

za rabo vode iz vodnega vira za oskrbo s pitno vodo manj kot 50 prebivalcev, če letna količina iz vodnega vira odvzete vode ne presega 2.500 m<sup>3</sup> in vodni vir ni vključen v sistem javne oskrbe s pitno vodo v skladu s predpisi, ki urejajo občinske gospodarske javne službe varstva okolja oskrbe s pitno vodo

za rabo vode za namakanje kmetijskih zemljišč, če letna količina iz vodnega vira odvzete vode ne presega 5.000 m<sup>3</sup>

za rabo vode za namakanje zemljišč, ki niso kmetijska zemljišča, če letna količina iz vodnega vira odvzete vode ne presega 50 m<sup>3</sup>

za proizvodnjo elektrike v hidroelektrarni do 10 MW, če potencialna energija vode, ki je razpoložljiva za proizvodnjo elektrike v skladu s pridobljeno vodno pravico, letno ne presega 10 MWh

za proizvodnjo elektrike v hidroelektrarni do 10 MW, če potencialna energija vode, ki je razpoložljiva za proizvodnjo elektrike v skladu s pridobljeno vodno pravico, letno ne presega 10 MWh

za pogon vodnega mlina, žage ali podobne naprave, če potencialna energija vode, ki je razpoložljiva za mehansko delo v skladu s pridobljeno vodno pravico, letno ne presega 10 MWh

za pridobivanje toplote, če energija, ki je razpoložljiva za odvzem toplote iz vode, ne presega 10 MWh

za vzrejo salmonidnih vrst rib, če razpoložljiva letna količina vode za odvzem iz vodnega vira ne presega 50.000 m<sup>3</sup>

za vzrejo ciprinidnih vrst rib, če površina vodnega dobra, namenjenega vzreji rib, ne presega 10.000 m<sup>2</sup>

za izvajanje ribolova v komercialnih ribnikih, če površina vodnega dobra, namenjenega komercialnemu ribolovu, ne presega 1.000 m<sup>2</sup>

## Zmanjšanje višine vodnega povračila

Če je obseg rabe vode, naplavin in vodnih zemljišč odvisen od :

- **letne razpoložljivosti vodnega ali morskega dobra** :

se višina vodnega povračila **zmanjša** sorazmerno razmerju med letnim obsegom, ki je razpoložljiv za rabo vode, in letnim obsegom, ki ga določa vodna pravica

- **načina rabe končnega uporabnika**, ki ne omogoča polnega izkoriščanje vodne pravice :

se višina vodnega povračila **zmanjša** sorazmerno razmerju med dejanskim letnim obsegom rabe in letnim obsegom, ki ga določa vodna pravica

## Lastna oskrba s pitno vodo

Oskrba **lastnega gospodinjstva s pitno vodo** na območju, kjer ni zagotovljeno izvajanje lokalne javne službe oskrbe s pitno vodo, je POSEBNA RABA VODE, za katero je treba pridobiti **vodno dovoljenje** ali tako rabo vode **evidentirati**.

Lastnik ali drug posestnik zemljišča, na katerem se nahaja voda, mora dopustiti rabo vode, ki se nahaja na njegovem zemljišču, za oskrbo s pitno vodo **tudi drugi osebi**, če to omogoča **izdatnost vodnega vira**.

Če je za rabo vode treba zgraditi cevovod ali drugo z njim povezano napravo na zemljišču osebe, na katerem se nahaja vodni vir, lahko druga oseba zahteva ustanovitev služnosti dovajanja vode v korist svojega zemljišča.



## Raba vode iz objektov in naprav za oskrbo s pitno vodo

= posebna raba vode, ki ni oskrba s pitno vodo

lahko se izvaja z odvzemanjem vode iz objektov in naprav, namenjenih oskrbi s pitno vodo



če :

- to dopušča izdatnost vodnega vira in
- zaradi tega ni ogrožena oskrba s pitno vodo

**POTREBUJEMO : strokovno mnenje izvajalca gospodarske javne službe oskrbe s pitno vodo**

s katerim se ugotovi razpoložljivost vodnega vira in neogroženost oskrbe s pitno vodo

# Evidentirana posebne raba vode

## Kdaj se lahko izvaja evidentiranje posebne rabe vode?

kadar ni treba pridobiti vodnega dovoljenja!!!

gre za zanemarljiv vpliv na vodni režim in stanje voda

zaradi količine odvzema ali načina obremenitve

## Evidentiranje posebna raba vode

### Kdo?

Ministrstvo, Direkcija RS za vode

### Kje?

#### **V vodni knjigi**

Podatki :

- firma in sedež ali osebno ime in naslov upravičenca do evidentirane posebne rabe vode,
- lokacija zemljišča oziroma objekta, kjer se izvaja evidentirana posebna raba vode,
- lokacija mesta odvzema oziroma vračanja vode ter obseg in obdobje trajanja evidentirane posebne rabe vode

### Kako?

Na podlagi predloga za evidentiranje posebne rabe vode

### Trajanje?

20 let od evidentiranja → nov predlog za evidentiranje posebne rabe vode

Prenos lastninske pravice lastnika zemljišča/objekta → prenos evidentirane rabe vode

## Evidentiranje posebna raba vode

### Pravilnik o evidentirani posebni rabi vode (Uradni list RS, št. [178/20](#))

- podrobneje določa vrste, pogoje in prag posebne rabe vode, pod katerim **ni treba pridobiti vodnega dovoljenja**, ker gre zaradi **količine odvzema ali načina obremenitve za zanemarljiv vpliv na vodni režim in stanje voda ter se lahko izvaja na podlagi evidentiranja**

Št.	Evidentiranje posebne rabe vode	POGOJI !!!!
1	<b>lastna oskrba s pitno vodo</b>	količina odvzete vode za oskrbovano stavbo/objekt ne presega <b>1 m<sup>3</sup>/dan in 366 m<sup>3</sup>/leto</b>
2	<b>pridobivanje toplote</b>	količina odvzete vode za oskrbovani objekt ne presega <b>1,0 l/s in 12.000 m<sup>3</sup>/leto</b>
3	<b>zalivanje vrta</b>	površina zemljišča ne presega <b>300 m<sup>2</sup></b>



#### Direkcija Republike Slovenije za vode

MINISTRSTVO ZA NARAVNE VIRE IN PROSTOR

Mariborska cesta 88

3000 Celje

## Pogoji za evidentiranje posebne rabe vode

3. člen Pravilnika o evidentirani posebni rabi vode (Uradni list RS, št. [178/20](#))

### **Posebna raba vode se evidentira, če so izpolnjeni naslednji OSNOVNI pogoji:**

1. upravičenec izjavi, da je **lastnik oskrbovanega objekta** oziroma **vrta** ali da ima **soglasje lastnika** oskrbovanega objekta oziroma vrta za izvajanje evidentirane posebne rabe vode,
2. upravičenec ima v primeru izvedene **vertine dovoljenje za raziskave podzemnih voda**, če je bilo to v času izvedbe vertine predpisano,
3. mesto odvzema oziroma vračanja vode **ni na vodovarstvenem območju** ali območju, za katero se uporablja **predpis lokalne skupnosti**, sprejet na podlagi 60. člena Zakona o vodah (Uradni list SRS, št. 38/81 in 29/86 ter Uradni list RS, št. 15/91 in 52/00),
4. mesto odvzema oziroma vračanja vode se ne nahaja v oddaljenosti 50 metrov od lokacije merilnega mesta državnega hidrološkega monitoringa podzemnih voda, ki je v lasti Republike Slovenije,
5. mesto odvzema oziroma vračanja vode **ni na območju naravne vrednote**,
6. nameravana evidentirana posebna raba vode je **skladna z načrti upravljanja z vodami**
7. nameravana evidentirana posebna raba vode je skladna s predpisom, ki ureja oskrbo prebivalstva s pitno vodo.

## Evidentiranje posebna raba vode - POGOJI

Evidentiranje posebne rabe vode	Pogoji
lastna oskrba s pitno vodo	količina odvzete vode za oskrbovano stavbo/objekt ne presega <b>1 m<sup>3</sup>/dan in 366 m<sup>3</sup>/leto</b>
pridobivanje toplote	količina odvzete vode za oskrbovani objekt ne presega <b>1,0 l/s in 12.000 m<sup>3</sup>/leto</b>
zalivanje vrta	površina zemljišča ne presega <b>300 m<sup>2</sup></b>

+

<b>OSNOVNI POGOJI</b>	<ol style="list-style-type: none"><li>1. upravičenec izjavi, da je <b>lastnik oskrbovanega objekta</b> oziroma <b>vrta</b> ali da ima <b>soglasje lastnika</b> oskrbovanega objekta oziroma vrta za izvajanje evidentirane posebne rabe vode,</li><li>2. upravičenec ima v primeru izvedene <b>vtine dovoljenje za raziskave podzemnih voda</b>, če je bilo to v času izvedbe vtine predpisano,</li><li>3. mesto odvzema oziroma vračanja vode <b>ni na vodovarstvenem območju</b> ali območju, za katero se uporablja <b>predpis lokalne skupnosti</b>, sprejet na podlagi 60. člena Zakona o vodah (Uradni list SRS, št. 38/81 in 29/86 ter Uradni list RS, št. 15/91 in 52/00),</li><li>4. mesto odvzema oziroma vračanja vode se <b>ne nahaja v oddaljenosti 50 metrov od lokacije merilnega mesta</b> državnega hidrološkega monitoringa podzemnih voda, ki je v lasti Republike Slovenije,</li><li>5. mesto odvzema oziroma vračanja vode <b>ni na območju naravne vrednote</b>,</li><li>6. nameravana evidentirana posebna raba vode je <b>skladna z načrti upravljanja z vodami</b> in</li><li>7. nameravana evidentirana posebna raba vode je <b>skladna s predpisom, ki ureja oskrbo prebivalstva s pitno vodo.</b></li></ol>
-----------------------	---

## 1. Evidentiranje posebne rabe vode za lastno oskrbo s pitno vodo

Lastna oskrba s pitno vodo je oskrba stavb in gradbenih inženirskih objektov s pitno vodo na območjih, kjer **občina javne službe ne zagotavlja** in se pri odvzemu vode iz podzemnih ali površinskih voda izvaja na podlagi vodnega dovoljenja, izdanega v skladu s predpisi, ki urejajo vodo.

**Posebna raba vode za lastno oskrbo s pitno vodo se evidentira, če količina odvzete vode za oskrbovano stavbo/objekt ne presega 1 m<sup>3</sup>/dan in 366 m<sup>3</sup>/leto in če so izpolnjeni ostali pogoji, določeni v 3. členu Pravilnika o evidentirani posebni rabi vode.**

Predlog za evidentiranje posebne rabe vode mora vsebovati:

- podatke o vodi, ki jo namerava predlagatelj evidentirane posebne rabe vode rabiti,
- podatke o nameravani rabi (vrsta rabe, količina vode),
- izjavo, da je lastnik zemljišča oziroma objekta, kjer se izvaja evidentirana posebna raba vode, ali izjavo, da je pridobil soglasje lastnika tega zemljišča oziroma objekta,
- izjavo, da priključitev na javni vodovod ni mogoča, če gre za rabo vode za lastno oskrbo s pitno vodo, in
- druge podatke ali izjave, potrebne za evidentiranje

<https://www.gov.si/zbirke/storitve/predlog-za-evidentiranje-posebne-rabe-vode-za-lastno-oskrbo-s-pitno-vodo/>



**IZJAVA POOBLAŠČENCA** (ustrezno označite z »X«)

Izjavljam, da imam pooblastilo upravičenca za vložitev predloga za evidentiranje posebne rabe vode.

**II. PODATKI O OSKRBOVANEM OBJEKTU**

*Opomba:* Ustrezno označite z »X« objekte, ki se oskrbujejo s pitno vodo. Če objektu še ni dodeljena hišna številka, je treba namesto naslova opredeliti mesto oskrbovanega objekta v prostoru. Navede se parcelna št., št. katastrske občine, ime katastrske občine in občina.

1. Vrsta oskrbovanega objekta (ustrezno označite z »X«)

a.  stanovanjska stavba <sup>1</sup>

obstoječ objekt       novogradnja

na naslovu \_\_\_\_\_  
parcelna št.: \_\_\_\_\_ št. k.o.: \_\_\_\_\_ k.o.: \_\_\_\_\_ občina: \_\_\_\_\_

b.  stanovanjska stavba, v kateri se izvaja dejavnost <sup>1</sup> \_\_\_\_\_  
(navedite vrsto dejavnosti)

obstoječ objekt       novogradnja

na naslovu \_\_\_\_\_  
parcelna št.: \_\_\_\_\_ št. k.o.: \_\_\_\_\_ k.o.: \_\_\_\_\_ občina: \_\_\_\_\_

c.  ~~stanovanjska~~ ~~stanovanjska~~ stavba <sup>1</sup>

obstoječ objekt       novogradnja

na naslovu \_\_\_\_\_  
parcelna št.: \_\_\_\_\_ št. k.o.: \_\_\_\_\_ k.o.: \_\_\_\_\_ občina: \_\_\_\_\_

Pri ~~stanovanjski~~ stavbi navedite opis vrste objekta in namen rabe vode.

2. Količina odvzete vode: \_\_\_\_\_ (m<sup>3</sup>/dan) in \_\_\_\_\_ (m<sup>3</sup>/leto)

*Opomba:* Količina odvzete vode za oskrbovani objekt ne sme presežati 1 m<sup>3</sup>/dan in 366 m<sup>3</sup>/leto.

**IZJAVLJAM, DA** (ustrezno označite z »X«)

se oskrbovani objekt ne nahaja na območju, kjer je priključitev na javni vodovod za lastno oskrbo s pitno vodo v skladu s predpisom, ki ureja oskrbo prebivalstva s pitno vodo, mogoča,

sem lastnik oskrbovanega objekta, kjer se bo izvajala evidentirana posebna raba vode,

imam soglasje lastnika oskrbovanega objekta, kjer se bo izvajala evidentirana posebna raba vode.

**III. PODATKI O MESTU ODVZEMA VODE**

*Opomba:* V primeru več mest odvzema vode izpolnite točko 1 za vsako mesto odvzema posebej.

**IZJAVLJAM, DA GRE ZA ODVZEM IZ** (ustrezno označite z »X«)

izvira, ime: \_\_\_\_\_

drežnaže, ime: \_\_\_\_\_

vrtine, ime: \_\_\_\_\_

1. Podatki o lokaciji vodnega vira

*Opomba:* Navedite koordinate (e, n) v novem državnem koordinatnem sistemu in podatke pripadajoče nepremičnine. <sup>2</sup>

D96/TM; e: \_\_\_\_\_ n: \_\_\_\_\_ h: \_\_\_\_\_ m n. m.

parcelna št.: \_\_\_\_\_ št. k.o.: \_\_\_\_\_ k.o.: \_\_\_\_\_

kraj: \_\_\_\_\_ občina: \_\_\_\_\_

2. Številka in datum dovoljenja za raziskave podzemnih voda, če je bilo izdano: <sup>3</sup>

Kraj in datum: \_\_\_\_\_

\_\_\_\_\_  
*podpis upravičenca ali pooblaščenca*

## 2. Evidentiranje posebne rabe vode za pridobivanje toplote

Pridobivanje toplote je energetska izraba vode z odvzemanjem ali dodajanjem toplote z **uporabo toplotnega izmenjevalnika**, kjer se vsa voda v primarnem vodokrogu vrača na izvorno mesto (v isti vodonosnik ali isto tekočo vodo ali stoječo vodo ali v morje).

Posebna raba vode za pridobivanje toplote se lahko evidentira, če količina odvzete vode za oskrbovani objekt **ne presega 1,0 l/s in 12.000 m<sup>3</sup>/leto** in če so izpolnjeni ostali pogoji, določeni v 3. členu Pravilnika o evidentirani posebni rabi vode.

Odvzem vode iz :

- vrtine
- morja

**IZJAVA POOBLAŠČENCA** (ustrezno označite z »x«)

izjavljam, da imam pooblastilo upravičenca za vložitev predloga za evidentiranje posebne rabe vode.

**II. PODATKI O OSKRBOVANEM OBJEKTU**

*Opomba:* V primeru več oskrbovanih objektov točke od 1 do 4 izpolnite za vsak objekt posebej.

1. Vrsta oskrbovanega objekta (ustrezno označite z »x«)

stanovanjska stavba                       obstoječ objekt                       novogradnja  
 ~~restavracijska~~ stavba                       obstoječ objekt                       novogradnja

2. Naslov oskrbovanega objekta (za obstoječ objekt)

\_\_\_\_\_ ali \_\_\_\_\_  
parcelna št.: \_\_\_\_\_, št. in ime katastrske občine: \_\_\_\_\_, ime občine: \_\_\_\_\_ (v primeru novogradnje).

3. Način energetske izrabe vode (ustrezno označite z »x«)

ogrevanje  
 hlajenje

4. Količina odvzete vode: \_\_\_\_\_ (l/s) in \_\_\_\_\_ (m<sup>3</sup>/leto)

*Opomba:* Količina odvzete vode za oskrbovani objekt ne sme presegati 1,0 l/s in 12.000 m<sup>3</sup>/leto.

**IZJAVLJAM, DA** (ustrezno označite z »x«)

sem lastnik oskrbovanega objekta, kjer se bo izvajala evidentirana posebna raba vode,  
 imam soglasje lastnika oskrbovanega objekta, kjer se bo izvajala evidentirana posebna raba vode.

**III. PODATKI O MESTU ODVZEMA IN VRAČANJA VODE**

*Opomba:* V primeru več mest odvzema/vračanja vode točke od 1 do 5 izpolnite za vsako mesto posebej.

**IZJAVLJAM, DA GRE ZA ODVZEM IZ** (ustrezno označite z »x«)

vrtime, ime: \_\_\_\_\_  
 morja

1. Podatki o mestu odvzema vode (črpalna vrtina)

*Opomba:* Navedite koordinate (e, n) v novem državnem koordinatnem sistemu in podatke pripadajoče nepremičnine.<sup>1</sup>

D96/TM; e: \_\_\_\_\_ n: \_\_\_\_\_ h: \_\_\_\_\_ m n. m.

parcelna št.: \_\_\_\_\_ št. k.o.: \_\_\_\_\_ k.o.: \_\_\_\_\_

<sup>1</sup> Koordinate lahko povzamete iz hidrogeološkega poročila, Atlasa voda ali pa naj se opravi meritev z GPS napravo oz. geodetska izmera.

kraj: \_\_\_\_\_ občina: \_\_\_\_\_

2. Podatki o črpalni vrtini (ustrezno izpolnite zahtevane podatke)<sup>2</sup>

Globina vrtine [m]	
Fovprečna temperatura vode [°C]	

3. Opredelitev mesta vračanja vode (ustrezno označite z »x«)

vrtina, ime \_\_\_\_\_  
 morje

4. Podatki o mestu vračanja vode (ponikovalna vrtina)

*Opomba:* Navedite koordinate (e, n) v novem državnem koordinatnem sistemu in podatke pripadajoče nepremičnine.<sup>1</sup>

D96/TM; e: \_\_\_\_\_ n: \_\_\_\_\_ h: \_\_\_\_\_ m n. m.

parcelna št.: \_\_\_\_\_ št. k.o.: \_\_\_\_\_ k.o.: \_\_\_\_\_

kraj: \_\_\_\_\_ občina: \_\_\_\_\_

5. Globina ponikovalne vrtine<sup>2</sup>: \_\_\_\_\_

6. Številka in datum dovoljenja za raziskavo podzemnih voda, če je bilo izdano:<sup>3</sup>

**IZJAVLJAM, DA** (ustrezno označite z »x«)

sem lastnik zemljišča, kjer se nahaja mesto odvzema vode,  
 sem lastnik zemljišča, kjer se nahaja mesto vračanja vode,  
 nisem lastnik zemljišča, kjer se nahaja mesto odvzema vode, vendar imam služnostno pravico, stavbno pravico oz. soglasje lastnika zemljišča, kjer se nahaja mesto odvzema vode,  
 nisem lastnik zemljišča, kjer se nahaja mesto vračanja vode, vendar imam služnostno pravico, stavbno pravico oz. soglasje lastnika zemljišča, kjer se nahaja mesto vračanja vode.

*Opomba:*

Če gre za odvzem morja, zgomlje izjave ni treba podati.

Kraj in datum: \_\_\_\_\_

\_\_\_\_\_ podpis upravičenca ali pooblaščenca

### 3. Evidentiranje posebne rabe vode za zalivanje vrta

**Zalivanje vrta** je zalivanje zemljišča, sestavljenega iz ene ali več parcel, ki mejijo druga na druga, in je namenjeno gojenju vrtnin in sadja za lastno porabo (zelenjava, sadje, zelišča, okrasne rastline in podobno).

Posebna raba vode za zalivanje vrta se lahko evidentira, če **površina zemljišča ne presega 300 m<sup>2</sup>** in če so izpolnjeni ostali pogoji, določeni v 3. členu Pravilnika o evidentirani posebni rabi vode.

Odvzem vode iz :

- izvira, ki se ne nadaljuje v vodotok
- drenaže
- vrtine

**IZJAVA POOBLAŠČENCA** (ustrezno označite z »x«)

Izjavljam, da imam pooblastilo upravičenca za vložitev predloga za evidentiranje posebne rabe vode.

**II. PODATKI O VRTU, KI SE BO ZALIVAL**

1. Velikost vrta (v m<sup>2</sup>) \_\_\_\_\_  
*Opomba: Skupna površina vrta, ki se zaliva, ne sme preseči 300 m<sup>2</sup>.*

2. Podatki o zemljišču/ih, na katerem leži vrt  
*Opomba: V primeru, da se vrt nahaja na več kot eni parcelni številki, v tabelo vpišite vse parcelne številke zemljišč, ki so predmet evidentiranja.*

Številka parcele	Šifra katastrske občine	Ime katastrske občine

**IZJAVLJAM, DA** (ustrezno označite z »x«)

sem lastnik zemljišča, na katerem leži vrt,  
 imam soglasje lastnika zemljišča, na katerem leži vrt, za izvajanje evidentirane posebne rabe vode.

**III. PODATKI O MESTU ODVZEMA VODE**

*Opomba: V primeru več mest odvzema vode, izpolnite točko 1 za vsako mesto posebej.*

**IZJAVLJAM, DA GRE ZA ODVZEM IZ** (ustrezno označite z »x«)

izvira, ki se ne nadaljuje v vodotok, ime: \_\_\_\_\_  
 drenaže, ime: \_\_\_\_\_  
 vrtine, ime: \_\_\_\_\_

1. Podatki o lokaciji vodnega vira  
*Opomba: Navedite koordinate (e, n) v novem državnem koordinatnem sistemu in podatke pripadajoče nepremičnine.<sup>1</sup>*

D96/TM; e: \_\_\_\_\_ n: \_\_\_\_\_ h: \_\_\_\_\_ m n. m.

parcelna št.: \_\_\_\_\_ št. k.o.: \_\_\_\_\_ k.o.: \_\_\_\_\_

kraj: \_\_\_\_\_ občina: \_\_\_\_\_

2. Stevilka in datum dovoljenja za raziskave podzemnih voda, če je bilo izdano: <sup>4</sup>

\_\_\_\_\_

**IZJAVLJAM, DA** (ustrezno označite z »x«)

sem lastnik zemljišča, kjer se nahaja mesto odvzema vode,  
 nisem lastnik zemljišča, kjer se nahaja mesto odvzema vode, vendar imam služnostno pravico, stavbno pravico oz. soglasje lastnika zemljišča, kjer se nahaja mesto odvzema vode.

Kraj in datum: \_\_\_\_\_

\_\_\_\_\_ *podpis upravičenca ali pooblaščenca*

## Vloga

Predlog za evidentiranje posebne rabe vode vloží upravičenec :

- **po pošti**,

- **osebno** ali po pooblaščenju na direkciji tako, da uradna oseba po tem, ko se prepriča o njegovi istovetnosti in o pooblastilnem razmerju, za upravičenca sestavi predlog za evidentiranje posebne rabe vode v elektronski obliki.

**Naslov :**

[gp.drsv@gov.si](mailto:gp.drsv@gov.si)

DIREKCIJA REPUBLIKE SLOVENIJE ZA VODE  
MINISTRSTVO ZA NARAVNE VIRE IN PROSTOR  
Mariborska cesta 88  
3000 Celje

# Vodno dovoljenje

VODNO DOVOLJENJE	
1	lastna oskrba s pitno vodo ali oskrbo s pitno vodo, ki se izvaja kot gospodarska javna služba
2	tehnološki nameni
3	dejavnost kopališč
4	pridobivanje toplote
5	namakanje kmetijskega zemljišča ali drugih površin
6	izvajanje športnega ribolova v komercialnih ribnikih
7	pogon vodnega mlina, žage ali podobne naprave
8	gojenje sladkovodnih in morskih organizmov,
9	pristanišče in vstopno-izstopno mesto po predpisih o plovbi po celinskih vodah
10	zasneževanje smučišča
11	proizvodnja električne energije v hidroelektrarni z instalirano močjo, manjšo od 10 MW
12	druga raba, ki presega splošno rabo po tem zakonu, pa zanjo ni treba pridobiti koncesije po tem zakonu in ne gre za posebno rabo, za katero v skladu s petim odstavkom 108. člena tega zakona pridobitev vodne pravice ni potrebna.

-za odvajanje odpadnih voda in  
- za oddajanje toplote v vode treba  
pridobiti dovoljenje po predpisih s  
področja varstva okolja!!!!

**IZDA** ministrstvo (Direkcija RS za vode)

Za določen čas – največ za 30 let

### Podeljevanje vodnih pravic z vodnimi dovoljenji in vodenje evidenc ureja :

- Zakon o vodah (Uradni list RS, št. 67/02, 2/04 – ZZdl-A, 41/04 – ZVO-1, 57/08, 57/12, 100/13, 40/14, 56/15, 65/20, 35/23 – odl. US in 78/23 – ZUNPEOVE)),
- Pravilnik o vsebini vloge za pridobitev vodnega dovoljenja in o vsebini vloge za pridobitev dovoljenja za raziskavo podzemnih voda (Uradni list RS, št. 79/07),
- Pravilnik o vodni knjigi (Uradni list RS, št. 48/18)



## Vloga za pridobitev vodnega dovoljenja

Pravilnik o vsebini vloge za pridobitev vodnega dovoljenja in o vsebini vloge za pridobitev dovoljenja za raziskavo podzemnih voda (Uradni list RS, št. 79/07) :

- podrobnejša vsebina in sestavine vloge za pridobitev vodnega dovoljenja za neposredno rabo vode = vodno dovoljenje)
- vsebina in sestavine vloge za pridobitev dovoljenja za raziskave podzemnih voda

**VLOGA** za pridobitev vodnega dovoljenja mora vsebovati :

1. podatke o prosilcu;
2. podatke o vodi, ki jo namerava prosilec rabiti, obvezno pa:
  - opis vodnega vira in mesta izvajanja vodne pravice,
  - opredelitev območja izvajanja vodne pravice,
  - izdatnost zajetja;
3. podatke o nameravani rabi vode:
  - opis vrste, obsega in namena rabe vode,
  - predvideni maksimalni odvzem vode ( $m^3/dan$ , l/s),
  - predvideni letni odvzem vode ( $m^3/leto$ ),
  - podatki o napravi oziroma sistemu naprav, ki rabi vodo,
  - podatki o površini, na kateri se izvaja vodna pravica,
  - obdobje v letu, v katerem se bo rabila voda
4. druge podatke za izdajo dovoljenja

## Izdaja in podaljšanje vodnega dovoljenja

### Ministrstvo izda Vodno dovoljenje, če :

1. je nameravana raba skladna z merili in pogoji za podelitev vodne pravice ter z načrti upravljanja z vodami,
2. nameravana raba ne zmanjšuje, omejuje ali onemogoča izvajanja obstoječih vodnih pravic ali obstoječih upravičencev do evidentirane posebne rabe vode drugih upravičencev

Vodno dovoljenje se izda za določen čas, vendar **največ za 30 let**.

Vodno dovoljenje se na vlogo imetnika **lahko podaljša**, če so izpolnjeni vsi pogoji, ki so ob izteku dovoljenja predpisani za njegovo pridobitev.

## Vloga

Spletna stran : **Storitve Direkcije za vode**

<https://www.gov.si/drzavni-organi/organi-v-sestavi/direkcija-za-vode/storitve/>

### Direkcija Republike Slovenije za vode

MINISTRSTVO ZA NARAVNE VIRE IN PROSTOR

Mariborska cesta 88

3000 Celje

Prikaži na zemljevidu

☎ 01 478 31 00

✉ [gp.drsv@gov.si](mailto:gp.drsv@gov.si)

## Priloge k vlogi za pridobitev vodnega dovoljenja

### Priloge:

- tehnična dokumentacija o objektih in napravah, ki bodo rabili vodo,
- izpis iz veljavne prostorske dokumentacije,
- kopija načrta parcele z vrisom predvidenih objektov,
- izjava lastnika nepremičnine, na kateri bo predviden odzemni objekt,
- druga ustrezna strokovna mnenja v skladu s predpisi, ki urejajo vode in izdajo vodnega dovoljenja

Če je odzem vode predviden iz podzemnih voda:

- podatke o pridobljenem dovoljenju za raziskavo podzemnih voda v skladu s 115. členom Zakona o vodah (Uradni list RS, št. 67/02, 110/02 – ZGO-1, 2/04 – ZZdrI-A in 41/04 – ZVO-1),
- hidrogeološko poročilo za vodni vir v profilu odzemnega objekta in
- izjavo pristojne občine o komunalni opremljenosti območja predvidene gradnje in možnosti priključitve na javni sistem oskrbe s pitno vodo.

## Tehnična dokumentacija

### **Tehnična dokumentacija mora vsebovati :**

- tehnično poročilo z opisom odvzema vode, dovodnega sistema, odvodnega sistema z iztokom in opisom naprave za rabo vode,
- risbe in skice osnovnih konceptov tehničnih rešitev objektov in naprav, ki so predvideni za rabo vode, izrisane v primernem merilu; situacijo z vrisom objektov in naprav za rabo vode; tlorise in prereze zajetja, dovodni in odvodni sistem z iztokom,
- hidrološko poročilo za vodni vir v profilu odzemnega objekta ali podatke o pretokih vodotoka na odzemnem mestu, v kolikor le-teh odločujoči organ ne more določiti na podlagi lastne evidence oziroma lastnih podatkov o pretokih vodotokov državnega monitoringa

**Tehnično in projektno dokumentacijo** -pripravi za to ustrezno strokovno usposobljena pravna ali fizična oseba v skladu s predpisi, ki urejajo graditev objektov

**Hidrogeološko poročilo** za vodni vir v profilu odzemnega objekta - izdelava **strokovna institucija**, ki izpolnjuje pogoje za izdelavo dokumentacije s področja hidrogeologije, in to na podlagi razpoložljivih podatkov oziroma po opravljenih dodatnih raziskovalnih delih in monitoringih, izdelanih po zahtevah organa, ki vodi postopek

## Vloga za pridobitev dovoljenja za raziskave podzemnih voda

Vloga za pridobitev dovoljenja za raziskave podzemnih voda mora vsebovati :

1. podatki o prosilcu;
2. Podatki o vodonosniku, ki ga namerava prosilec raziskovati, in sicer:
  - opis vodonosnika in mesta izvajanja raziskave,
  - predvidena izdatnost zajetja, in
  - predvideni maksimalni odvzem vode.

Priloge :

- tehnična dokumentacija o objektih in napravah,
- izpis iz veljavne prostorske dokumentacije,
- kopija načrta parcele z vrisom vseh objektov,
- izjava lastnika nepremičnine na kateri se bo nahajala predvidena vrtina (v primeru, ko prosilec ni lastnik nepremičnine),
- hidrogeološke raziskave ali strokovne osnove za izdelavo vrtine,
- mnenje pristojnega izvajalca gospodarske javne službe,
- za vrtine globlje od 30 m, rudarski projekt vrtine po predpisih o rudarstvu ali projektno dokumentacijo za vrtino po predpisih o graditvi objektov,
- za vrtine globlje od 200 m, revidirani rudarski projekt vrtine po predpisih o rudarstvu ali revidirano projektno dokumentacijo za vrtino po predpisih o graditvi objektov in
- druga ustrezna strokovna mnenja v skladu s predpisi, ki urejajo vode in izdajo dovoljenja za raziskave podzemnih voda

## Vodno dovoljenje - obrazci

	VODNO DOVOLJENJE	OBRAZCI
1	lastna oskrba s pitno vodo ali oskrbo s pitno vodo, ki se izvaja kot gospodarska javna služba	LOSKRBA GJS
2	tehnološki nameni	TEHN
3	dejavnost kopališč	bazenska - BAZ_KOPAL naravna NAR_KOPAL
4	pridobivanje toplote	TOPL
5	namakanje kmetijskega zemljišča ali drugih površin	NAMAKANJE NAMAK_KMET NAMAK_DRUGO
6	izvajanje športnega ribolova v komercialnih ribnikih	KOMERC_RIBNIK
7	pogon vodnega mlina, žage ali podobne naprave	MLIN/ZAGA
8	gojenje sladkovodnih in morskih organizmov,	RIBE, morske ribe - MRIBE, ciprinide - RIBE_CIPR; salmonide - RIBE_SALM, školjke - SKOL
9	pristanišče in vstopno-izstopno mesto po predpisih o plovbi po celinskih vodah	PRISTAN PRISTAN-VIM PLAV_NAP
10	zasneževanje smučišča	ZASNEZ
11	proizvodnjo električne energije v hidroelektrarni z instalirano močjo, manjšo od 10 MW	MHE
12	druga raba, ki presega splošno rabo po tem zakonu, pa zanjo ni treba pridobiti koncesije po tem zakonu in ne gre za posebno rabo, za katero v skladu s petim odstavkom 108. člena tega zakona pridobitev vodne pravice ni potrebna.	DRUGO

## Vodno dovoljenje 1/2

ZAP. ŠT.	VODNO DOVOLJENJE	
1	za lastno oskrbo s pitno vodo	oskrba stavb in gradbenih inženirskih objektov s pitno vodo na območjih, kjer <b>občina javne službe ne zagotavlja</b> in se pri odvzemu vode iz podzemnih ali površinskih voda izvaja na podlagi vodnega dovoljenja
2	za tehnološke namene	Za rabo vode, ki se uporablja v tehnološkem procesu za proizvodne in druge namene * Če se bo voda odzemale iz objektov in naprav za oskrbo s pitno vodo (javni vodovod), = vloga za pridobitev ali podaljšanje vodnega dovoljenja za rabo vode iz objektov in naprav za oskrbo s pitno vodo
3	za dejavnost bazenskih kopališč (ne gre za odvzem iz vodovodnega sistema)	* Če se bo voda za dejavnost bazenskih kopališč odzemale iz objektov in naprav za oskrbo s pitno vodo (javni vodovod) = vloga za pridobitev ali podaljšanje vodnega dovoljenja za rabo vode iz objektov in naprav za oskrbo s pitno vodo
4	za naravna kopališča	naravna kopališča na morju, rekah in jezerih
5	za pridobivanje toplote (ko ne gre za termalni vodonosnik)	energetska izraba vode z odvzemanjem ali dodajanjem toplote z uporabo toplotnega izmenjevalnika, kjer se vsa voda v primarnem vodokrogu vrača na izvorno mesto (v isti vodonosnik ali isto tekočo vodo ali stoječo vodo ali v morje)
6	za namakanje kmetijskih zemljišč ali drugih površin	* Če se bo voda odzemale iz objektov in naprav za oskrbo s pitno vodo (javni vodovod), = vloga za pridobitev ali podaljšanje vodnega dovoljenja za rabo vode iz objektov in naprav za oskrbo s pitno vodo
7	za izvajanje športnega ribolova v komercialnih ribnikih	Pridobiti vodno dovoljenje za drugo rabo, ki presega splošno rabo (15)
8	za pogon vodnega mlina, žage ali podobne naprave	Težnostni potencial vode iz vodotoka se izkorišča izključno za neposredni pogon mlina/žage ali podobne naprave preko kolesa ali turbine. Če bi za pogon mlina, žage ali podobne naprave uporabljali električno energijo, pridobljeno iz generatorja, ki bi bil na turbini, gnani iz istega vodotoka - pridobiti vodno dovoljenje za neposredno rabo vode za proizvodnjo električne energije v hidroelektrarni z instalirano močjo, manjšo od 10 MW (MHE) (13)
9	za gojenje sladkovodnih organizmov	* Če se bo voda odzemale iz objektov in naprav za oskrbo s pitno vodo (javni vodovod), = vloga za pridobitev ali podaljšanje vodnega dovoljenja za rabo vode iz objektov in naprav za oskrbo s pitno vodo
10	za gojenje morskih organizmov	
11	za pristanišče in vstopno-izstopno mesto po predpisih o plovbi po celinskih vodah	<ul style="list-style-type: none"> <li>• pristanišče na celinskih vodah (na vodotoku, jezeru ...)</li> <li>• vstopno-izstopno mesto (na vodotoku, jezeru ...)</li> <li>• pristanišče na morju</li> </ul>
12	za oskrbo s pitno vodo, ki se izvaja kot gospodarska javna služba (za eno ali več občin)	rabo voda iz vodnega vira ali več vodnih virov, ki zagotavljajo vodo javnemu - pridobita občina ali država



## Vodno dovoljenje 2/2

13	za proizvodnjo električne energije v hidroelektrarni z instalirano močjo, manjšo od 10 MW (MHE)	spremenijo kinetično in potencialno energijo vodotoka v mehansko energijo in kasneje v električno energijo - zrabljanje moči vode za pridobivanje električne energije
14	za rabo vode iz objektov in naprav za oskrbo s pitno vodo	Za odvzem vode iz objektov in naprav za oskrbo s pitno vodo (javni vodovod), ki v okviru javne službe ne šteje za oskrbo stavb in gradbenih inženirskih objektov s pitno vodo, je treba pridobiti vodno dovoljenje. Za odvzem vode iz javnega vodovoda je treba pridobiti vodno dovoljenje, če se voda rabi za: <ul style="list-style-type: none"> <li>• proizvodnjo pijač,</li> <li>• tehnološke namene,</li> <li>• dejavnost kopališč,</li> <li>• namakanje kmetijskega zemljišča ali drugih površin,</li> <li>• gojenje sladkovodnih organizmov,</li> <li>• zasneževanje smučišč,</li> <li>• drugo rabo, ki presega splošno rabo po Zakonu o vodah.</li> </ul>
15	za drugo rabo, ki presega splošno rabo	<ul style="list-style-type: none"> <li>• za požarne namene,</li> <li>• za biotop v gramoznici,</li> <li>• za polnjenje okrasnega bajerja,</li> <li>• raba vodnega javnega dobra za izvajanje športnih aktivnosti na tekočih vodah,</li> <li>• raba vodnega ali morskega javnega dobra za izvajanje športnih aktivnosti na stoječih vodah,</li> <li>• raba vodnega javnega dobra za obratovanje plavajoče naprave,</li> <li>• drugo</li> </ul>
16	za zasneževanje smučišča	za rabo vode za zasneževanje smučišča * Če se bo voda odzemale iz objektov in naprav za oskrbo s pitno vodo (javni vodovod), = vloga za pridobitev ali podaljšanje vodnega dovoljenja za rabo vode iz objektov in naprav za oskrbo s pitno vodo

	Vloga za spremembo vodnega dovoljenja	
	Vloga za prenos vodne pravice	
	Vloga za pridobitev dovoljenja za raziskavo podzemnih voda	

# 1. Vodno dovoljenja za lastno oskrbo s pitno vodo

lastna oskrba s pitno vodo je oskrba stavb in gradbenih inženirskih objektov s pitno vodo na območjih, kjer **občina javne službe ne zagotavlja** in se pri **odvzemu vode iz podzemnih ali površinskih voda** izvaja na podlagi vodnega dovoljenja

- V stavbi, ki leži znotraj območja javnega vodovoda, kjer se izvaja javna služba, **ni dovoljena** lastna oskrba prebivalcev s pitno vodo
- v stavbi, ki še ni priključena na javni vodovod in so postopki za priključitev v teku, je do priključitve na javni vodovod lastna oskrba s pitno vodo **dovoljena**.

**Če količina odvzete vode za oskrbovano stavbo/objekt ne presega 1 m<sup>3</sup>/dan in 366 m<sup>3</sup>/leto, se lastna oskrba s pitno vodo evidentira** na podlagi oddanega [predloga za izdajo potrdila za evidentiranje posebne rabe vode za lastno oskrbo s pitno vodo](#).

Vloga za pridobitev vodnega dovoljenja se na predpisanem obrazcu po pošti ali osebno

Predpisan obrazec :

Obrazec vloge za pridobitev ali  
podaljšanje vodnega dovoljenja za  
lastno oskrbo s pitno vodo



vložiti pri Direkciji Republike Slovenije za vode

Izpolnjeni vlogi je treba **priložiti** dokumente:

1. **hidrogeološko poročilo** za vodni vir v profilu odzemnega objekta, ki ga mora izdelati ustrezna strokovna ustanova skladno s Prilogo 1 k obrazcu vloge, če gre za odvzem vode iz izvira, vrtine oz. vodnjaka ali drenažnega zajetja;
2. **hidrološko poročilo**, v primeru, da gre za odvzem vode iz vodotoka, vendar šele na poziv direkcije;
3. **tehnično dokumentacijo o objektih in napravah, ki bodo rabili vodo** (vsebovati mora zlasti poročilo z opisom odvzema vode, dovodnega sistema, risbe in skice zasnov tehničnih rešitev objektov in naprav, ki so predvideni za rabo vode, izrisane v primernem merilu; situacijo z vrisom objektov in naprav za rabo vode; tlorise in prereze zajetja);
4. **kopijo načrta parcele z vrisom predvidenih objektov** (to je vodnega zajetja/vrtine in oskrbovane stavbe oz. objekta);
5. **izjavo lastnika nepremičnine**, na kateri leži ali je predviden odzemni objekt - zajetje (samo v primeru, ko prosilec ni lastnik te nepremičnine);
6. pisno pooblastilo (če prosilca zastopa pooblaščenec)

**Stroški postopka: 22,60 EUR**

## Priloga 1 : Hidrogeološko poročilo

### •Priloga 1

Vsebina hidrogeološkega poročila za pridobitev vodnega dovoljenja

#### Navodila

- [Hidrogeolosko porocilo navodilo1](#) (pdf, 196 KB)
- [Hidrogeolosko porocilo navodilo2](#) (pdf, 520 KB)

### NAVODILO ŠT. 1 VSEBINA HIDROGEOLOŠKEGA POROČILA ZA PRIDOBITEV VODNEGA DOVOLJENJA :

Vsebina je predvidena za pripravo hidrogeološkega poročila pri naslednjih rabah vode:

- za pridobivanje toplote – predviden odvzem vode je **do 2 l/s**;
- za namakanje kmetijskih zemljišč – predviden odvzem vode je **do 5 l/s**;
- za tehnološke namene in za dejavnost bazenskih kopališč – predviden odvzem vode je **do 5 l/s**;
- za lastno oskrbo s pitno vodo (individualna oskrba) za obstoječa zajetja; - za nove priključke na obstoječa zajetja;
- ostalo s predvidenim odvzemom do 2 l/s.

### NAVODILO ŠT. 2 VSEBINA HIDROGEOLOŠKEGA POROČILA ZA PRIDOBITEV VODNEGA DOVOLJENJA :

Vsebina je predvidena za pripravo hidrogeološkega poročila za izvire in črpalne vrtine pri naslednjih rabah vode:

- za pridobivanje toplote – predviden odvzem vode je **nad 2 l/s**;
- za namakanje kmetijskih zemljišč – predviden odvzem vode je **nad 5 l/s**;
- za tehnološke namene in za dejavnost bazenskih kopališč – predviden odvzem vode je **nad 5 l/s**;
- ostalo

## 2. Vodno dovoljenja za tehnološke namene

Za rabo vode, ki se uporablja v tehnološkem procesu za proizvodne in druge namene, je treba pridobiti vodno dovoljenje za tehnološke namene :

- izvir
- vodotok, jezer0
- vodnjak/vrtina
- mlinščica
- drenaža
- drugo (tip zajetja)

**1. mlinščica** = umetno ustvarjen vodotok, ki se po umetnem kanalu potegnili od reke ali potoka in se praviloma vrne v izvorni vodotok

**2. vodotok** v Sloveniji s tem imenom:

[Mlinščica](#) (tudi *Homška Mlinščica*), vzporedni tok / pritok [Kamniške Bistrice](#)

[Mlinščica](#), pritok reke [Kokre](#)

[Mlinščica](#), pritok [Kokrice](#)

[Mlinščica](#) (tudi *Dolska Mlinščica*), pritok [Save](#)

[Radomeljska Mlinščica](#), vzporedni tok (umetni kanal) [Kamniške Bistrice](#)

Pridobi ga lahko fizična ali pravna oseba.

Če se bo voda za tehnološki namen odzemala iz objektov in naprav za oskrbo s pitno vodo (javni vodovod), je treba namesto te vloge izpolniti in vložiti **vlogo za pridobitev ali podaljšanje vodnega dovoljenja za rabo vode iz objektov in naprav za oskrbo s pitno vodo (14.)**

Vloga za pridobitev vodnega dovoljenja se na predpisanem obrazcu po pošti ali osebno

Predpisan obrazec :

Obrazec vloge za pridobitev ali  
podaljšanje vodnega dovoljenja za  
neposredno rabo vode za tehnološke  
namene



vložiti pri Direkciji Republike Slovenije za vode

### Obvezne priloge k vlogi:

1. Hidrogeološko poročilo za vodni vir v profilu odzemnega objekta, ki ga mora izdelati ustrezna strokovna institucija skladno s Prilogo 1, v primeru, da gre za odzem vode iz izvira oziroma iz vrtine, vodnjaka ali drenažnega zajetja.
2. Hidrološko poročilo v primeru, da gre za odzem vode iz vodotoka, vendar na poziv Direkcije Republike Slovenije za vode v samem postopku.
3. Tehnična dokumentacija o objektih in napravah, ki bodo rabili vodo (tehnično poročilo z opisom odvzema vode, dovodnega sistema, odvodnega sistema z iztokom in opisom naprave za rabo vode, risbe in skice osnovnih konceptov tehničnih rešitev objektov in naprav, ki so predvideni za rabo vode, izrisane v primernem merilu; situacijo z vrisom objektov in naprav za rabo vode; tlorise in prereze zajetja, dovodni in odvodni sistem z iztokom).
4. Kopija načrta parcele z vrisom predvidenih objektov (t.j. odzemnega objekta)
5. Izjava lastnika nepremičnine, na kateri je predviden odzemni objekt - zajetje (če prosilec ni lastnik te nepremičnine).
6. Pisno pooblastilo (če prosilca zastopa pooblaščenec in ni izpolnjeno že v I.4. točki te vloge).

Priloge, ki pripomorejo k hitrejšemu reševanju vloge (1)

7. Potrdilo o plačilu upravne takse
8. Mnenje pristojnega izvajalca gospodarske javne službe, ki opravlja dejavnost vodooskrbe na območju predvidene rabe vodnega vira, če je kot vodni vir predviden vodonosnik pitne vode.

**Stroški postopka: 22,60 EUR**

### 3. Vodno dovoljenja za dejavnost bazenskih kopališč (ne gre za odvzem iz vodovodnega sistema)

Za rabo vode, ki se uporablja za dejavnost bazenskih kopališč, je treba pridobiti vodno dovoljenje za :

- izvir
- vodotok, jezero
- vodnjak/vrtina
- mlinščica
- drenaža
- drugo (tip zajetja)

Pridobi ga lahko fizična ali pravna oseba.

Za rabo mineralne, termalne ali termomineralne vode je treba pridobiti **koncesijo**, ki jo podeli Vlada RS. Pobudo za pridobitev koncesije se poda na Ministrstvo za naravne vire in prostor.

Vloga za pridobitev vodnega dovoljenja se na predpisanem obrazcu po pošti ali osebno

Predpisan obrazec :

Obrazec vloge za pridobitev ali  
podaljšanje vodnega dovoljenja za  
neposredno rabo vode za dejavnost  
bazenskih kopališč



vložiti pri Direkciji Republike Slovenije za vode

### Obvezne priloge k vlogi:

1. Hidrogeološko poročilo za vodni vir v profilu odvzemnega objekta, ki ga mora izdelati ustrezna strokovna institucija skladno s Prilogo 1, v primeru, da gre za odvzem vode iz izvira oziroma iz vrtine, vodnjaka ali drenažnega zajetja.
2. Hidrološko poročilo v primeru, da gre za odvzem vode iz vodotoka, vendar na poziv Direkcije Republike Slovenije za vode v samem postopku.
3. Tehnična dokumentacija o objektih in napravah, ki bodo rabili vodo (tehnično poročilo z opisom odvzema vode, dovodnega sistema, odvodnega sistema z iztokom in opisom naprave za rabo vode, risbe in skice osnovnih konceptov tehničnih rešitev objektov in naprav, ki so predvideni za rabo vode, izrisane v primernem merilu; situacijo z vrisom objektov in naprav za rabo vode; tlorise in prereze zajetja, dovodni in odvodni sistem z iztokom).
4. Kopija načrta parcele z vrisom predvidenih objektov (t.j. zajetja, bazenov).
5. Izjava lastnika nepremičnine, na kateri je predviden odvzemni objekt - zajetje (če prosilec ni lastnik te nepremičnine).
6. Pisno pooblastilo (če prosilca zastopa pooblaščenec in ni izpolnjeno že v I/4. točki vloge).

### Priloge, ki pripomorejo k hitrejšemu reševanju vloge

7. Potrdilo o plačilu upravne takse
8. Mnenje pristojnega izvajalca gospodarske javne službe, ki opravlja dejavnost vodooskrbe na območju predvidene rabe vodnega vira, če je kot vodni vir predviden vodonosnik pitne vode

**Stroški postopka: 22,60 EUR**



## 4. Vodno dovoljenja za naravna kopališča

Naravno kopališče je območje kopalne vode, kjer se kopanje izvaja kot neposredna raba vode za dejavnost kopališč, in v skladu s predpisi, ki urejajo varstvo pred utopitvami.

Vodna pravica se lahko podeli, če se obravnavano območje naravnega kopališča nahaja na seznamu kopalnih voda, ki jih določa [Uredba o upravljanju kakovosti kopalnih voda](#) (Uradni list RS, št. 25/08 in 44/22 – ZVO-2)

- kopališče na morju
- kopališče na stoječih vodah
- kopališče na tekočih vodah

Vloga za pridobitev vodnega dovoljenja se na predpisanem obrazcu po pošti ali osebno

Predpisan obrazec :

Obrazec vloge za pridobitev ali  
podaljšanje vodnega dovoljenja za  
dejavnost naravnih kopališč na morju,  
rekah in jezerih



vložiti pri Direkciji Republike Slovenije za vode

### Obvezne priloge k vlogi:

Obvezne priloge k vlogi:

1. Hidrološko poročilo v primeru, da gre za odvzem vode iz vodotoka, vendar na poziv Direkcije Republike Slovenije za vode v samem postopku.
2. Tehnična dokumentacija o kopališču, izrisana v primernem merilu; situacijo z vrisom objektov in naprav za rabo vode; tlorise in prereze morebitnih plažnih objektov).
3. Kopija načrta parcele z vrisom predvidenih objektov (t.j. plažnih objektov).
4. Dokument, iz katerega je razviden upravljavec naravnega kopališča.
5. Izjava lastnika nepremičnine, na kateri je predvideno kopališče (samo v primeru, ko prosilec ni lastnik te nepremičnine).
6. Pisno pooblastilo (če prosilca zastopa pooblaščenec in ni izpolnjeno že v I.3. točki te vloge).

### Priloge, ki pripomorejo k hitrejšemu reševanju vloge :

7. Potrdilo o plačilu upravne takse
8. Mnenje pristojnega izvajalca gospodarske javne službe, ki opravlja dejavnost vodooskrbe na območju predvidene rabe vodnega vira, če je kot vodni vir predviden vodonosnik pitne vode.

**Stroški postopka: 22,60 EUR**

## 5. Vodno dovoljenja za pridobivanje toplote (ko ne gre za termalni vodonosnik)

Pridobivanje toplote je energetska izraba vode z odvzemanjem ali dodajanjem toplote z uporabo **toplotnega izmenjevalnika**, kjer se vsa voda v primarnem vodokrogu vrača na izvorno mesto (v isti vodonosnik ali isto tekočo vodo ali stoječo vodo ali v morje).

V primerih, ko je toplotna moč toplotnega izmenjevalnika/toplotne črpalke enaka ali manjša od 16 kW, se raba vode za pridobivanje toplote evidentira na podlagi oddanega predloga za izdajo potrdila za evidentiranje posebne rabe vode za pridobivanje toplote.

- izvir
- vodotok, jezero
- vodnjak/vrtina
- mlinščica
- drenaža
- drugo (tip zajetja)

Vloga za pridobitev vodnega dovoljenja se na predpisanem obrazcu po pošti ali osebno

Predpisan obrazec :

Obrazec vloge za pridobitev ali  
podaljšanje vodnega dovoljenja za  
neposredno rabo vode za pridobivanje  
toplote (ko ne gre za termalni  
vodonosnik)



vložiti pri Direkciji Republike Slovenije za vode

### Obvezne priloge k vlogi:

1. Hidrogeološko poročilo za vodni vir v profilu odzjemnega objekta, ki ga mora izdelati ustrezna strokovna institucija skladno s Prilogo 1, v primeru, da gre za odzem vode iz izvira oziroma iz vrtine, vodnjaka ali drenažnega zajetja.
2. Hidrološko poročilo v primeru, da gre za odzem vode iz vodotoka, vendar na poziv Direkcije Republike Slovenije za vode v samem postopku.
3. Tehnična dokumentacija o objektih in napravah, ki bodo rabili vodo (v primeru izvajanja tehnološkega procesa ohlajanja je treba priložiti še natančen opis rabe vode, iz katerega mora biti razvidno, da se vsa voda vrača na izvorno mesto (v isti vodonosnik, isto tekočo ali stoječo vodo ali morje) ter shemo poteka rabe vode, iz katere je razvidno, da gre za zaprt sistem – vodokrog, in da se vsa odvzeta voda vrača).
4. Kopija načrta parcele z vrisom predvidenih objektov (t.j. zajetja, zadrževalnika ...)
5. Izjava lastnika nepremičnine, na kateri bo predviden odzjemni objekt - zajetje (prosilec ni lastnik te nepremičnine).
6. Pisno pooblastilo (če prosilca zastopa pooblaščenec in ni izpolnjeno že v I/4. točki te vloge).

### Priloge, ki pripomorejo k hitrejšemu reševanju vloge

7. Potrdilo o plačilu upravne takse

8. Mnenje pristojnega izvajalca gospodarske javne službe, ki opravlja dejavnost vodooskrbe na območju predvidene rabe vodnega vira, če je kot vodni vir predviden vodonosnik pitne vode.

**Stroški postopka: 22,60 EUR**

## Priloga 1 : Hidrogeološko poročilo + Črpalni in nalivalni preizkus za potrebe toplotnih črpalk

### NAVODILO ŠT. 1 VSEBINA HIDROGEOLOŠKEGA POROČILA ZA PRIDOBITEV VODNEGA DOVOLJENJA :

Vsebina je predvidena za pripravo hidrogeološkega poročila pri naslednjih rabah vode:

- za pridobivanje toplote – predviden odvzem vode je **do 2 l/s**;
- za namakanje kmetijskih zemljišč – predviden odvzem vode je **do 5 l/s**;
- za tehnološke namene in za dejavnost bazenskih kopališč – predviden odvzem vode je **do 5 l/s**;
- za lastno oskrbo s pitno vodo (individualna oskrba) za obstoječa zajetja; - za nove priključke na obstoječa zajetja;
- ostalo s predvidenim odvzedom do 2 l/s.

### NAVODILO ŠT. 2 VSEBINA HIDROGEOLOŠKEGA POROČILA ZA PRIDOBITEV VODNEGA DOVOLJENJA :

Vsebina je predvidena za pripravo hidrogeološkega poročila za izvire in črpalne vrtine pri naslednjih rabah vode:

- za pridobivanje toplote – predviden odvzem vode je **nad 2 l/s**;
- za namakanje kmetijskih zemljišč – predviden odvzem vode je **nad 5 l/s**;
- za tehnološke namene in za dejavnost bazenskih kopališč – predviden odvzem vode je **nad 5 l/s**;
- ostalo

### NAVODILO ŠT. 3 NAVODILO ZA IZVEDBO ČRPALNEGA IN NALIVALNEGA PREIZKUSA ZA POTREBE TOPLOTNIH ČRPALK

Navodilo lahko dobite pri naslovnem organu, ki vam ga bo posredoval, ali na spletni strani DRSV:

Navodilo za izvedbo črpalnega in nalivalnega preizkusa za potrebe toplotnih črpalk

## 6. Vodno dovoljenja za namakanje kmetijskih zemljišč ali drugih površin

Kot kmetijsko zemljišče se štejejo :

- zemljišča, ki so primerna za kmetijsko pridelavo in so kot kmetijska zemljišča določena v Zakonu o kmetijskih zemljiščih (Uradni list RS, št. 71/11 – uradno prečiščeno besedilo, 58/12, 27/16, 27/17 – ZKme-1D, 79/17, 44/22 in 78/23 – ZUNPEOVE)
- tudi zemljišča, ki so s prostorskimi akti lokalnih skupnosti določena za nekmetijsko namensko rabo in so v skladu z zakonom, ki ureja kmetijstvo, glede na evidenco dejanske rabe kmetijskih in gozdnih zemljišč uvrščena med **njive in vrtove, travniške površine, trajne nasade in druge kmetijske površine**.

V primeru ostalih zemljišč, ki niso kmetijska, se šteje, da gre za neposredno rabo vode za namakanje drugih površin.

**Če se voda uporablja za zalivanje vrta oz. zemljišča, na katerem se gojijo vrtnine in sadje za lastno porabo, in če površina zemljišča ne presega 300 m<sup>2</sup>, se raba vode za zalivanje vrta evidentira na podlagi oddanega predloga za izdajo potrdila za evidentiranje posebne rabe vode za zalivanje vrta.**

- namakanje: v l/s, skupno v m<sup>3</sup>/leto, obdobje odvzema vode
- protislanska zaščita (oroševanje): v l/s, skupno v m<sup>3</sup>/leto obdobje odvzema vode

Tip namakalnega sistema:

- stabilni
- prestavljivi

Način dodajanja vode:

lokalizirano:

- kapljično
- s prekrivanjem (škropljenje)
- mikrorazprševanje

Vrsta rabe zemljišča :

- njiva
- travnik
- sadovnjak
- vinograd
- Hmeljišče
- trstičje
- drugo

Vloga za pridobitev vodnega dovoljenja se na predpisanem obrazcu po pošti ali osebno

Predpisan obrazec :

Obrazec vloge za pridobitev ali  
podaljšanje vodnega dovoljenja za  
neposredno rabo vode za namakanje  
kmetijskih zemljišč ali drugih površin



vložiti pri Direkciji Republike Slovenije za vode

### Obvezne priloge k vlogi:

1. Hidrogeološko poročilo za vodni vir v profilu odzemnega objekta, ki ga mora izdelati ustrezna strokovna institucija skladno s Prilogo 1, v primeru, da gre za odvzem vode iz izvira oziroma iz vrtine, vodnjaka ali drenažnega zajetja.
2. Hidrološko poročilo v primeru, da gre za odvzem vode iz vodotoka, vendar na poziv Direkcije Republike Slovenije za vode v samem postopku.
3. Tehnična dokumentacija o objektih in napravah, ki bodo rabili vodo
4. Kopija načrta parcele z vrisom predvidenih objektov (t.j. zajetja, zadrževalnika ...)
5. Izjava lastnika nepremičnine, na kateri je predviden odzemni objekt - zajetje (prosilca ni lastnik te nepremičnine)
6. Pisno pooblastilo (če prosilca zastopa pooblaščenec)

### Priloge, ki pripomorejo k hitrejšemu reševanju vloge

1. Potrdilo o plačilu upravne takse
2. Mnenje pristojnega izvajalca gospodarske javne službe, ki opravlja dejavnost vodooskrbe na območju predvidene rabe vodnega vira, če je kot vodni vir predviden vodonosnik pitne vode.

**Stroški postopka: 22,60 EUR**



## 7. Vodno dovoljenja za izvajanje športnega ribolova v komercialnih ribnikih

1. ZA IZVAJANJE ŠPORTNEGA RIBOLOVA V KOMERCIALNIH RIBNIKIH
2. ZA DRUGO RABO VODE, KI PRESEGA SPLOŠNO RABO - ZA POLNJENJE RIBNIKA / ZADRŽEVALNIKA / ZA GRAMOZNICO, V KATERIH Z RIBOLOVNIMI VIRI UPRAVLJA KONCESIONAR po 28. čl. ZSRib

Mesto odvzema (zajetje) :

- izvir
- vodotok, jezero:
- vodnjak/vrtina
- mlinščica
- drenaža
- Drugo

Vračanje :

- vodotok
- mlinščica
- drugo

Vrsta rib, ki se bo vlagala za ribolov :

- ciprinide (toplovodne)
- salmonide (hladnovodne)

Vloga za pridobitev vodnega dovoljenja se na predpisanem obrazcu po pošti ali osebno

Predpisan obrazec :

Obrazec vloge za pridobitev ali  
podaljšanje vodnega dovoljenja za  
neposredno rabo vode za izvajanje  
športnega ribolova v komercialnih  
ribnikih



vložiti pri Direkciji Republike Slovenije za vode

**Obvezne priloge k vlogi:**

1. Hidrogeološko poročilo za vodni vir v profilu odzemnega objekta, ki ga mora izdelati ustrezna strokovna institucija skladno s Prilogo 1, v primeru, da gre za odvzem vode iz izvira oziroma iz vrtine, vodnjaka ali drenažnega zajetja.
2. Hidrološko poročilo v primeru, da gre za odvzem vode iz vodotoka, vendar na poziv Direkcije Republike Slovenije za vode v samem postopku.
3. Tehnična dokumentacija o objektih in napravah, ki bodo rabili vodo (tehnično poročilo z opisom odvzema vode, dovodnega sistema, sistema za vračanje vode in opisom naprave za rabo vode, risbe in skice osnovnih konceptov tehničnih rešitev objektov in naprav, ki so predvideni za rabo vode, izrisane v primernem merilu; situacijo z vrisom objektov in naprav za rabo vode; tlorise).
4. Kopija načrta parcele z vrisom predvidenih objektov (t.j. objektov odvzema in vračanja vode)
5. Izjava lastnika nepremičnine, na kateri je predviden odzemni objekt – zajetje, ribnik (prosilca ni lastnik nepremičnine).
6. Pisno pooblastilo (če prosilca zastopa pooblaščenec )

**Priloge, ki pripomorejo k hitrejšemu reševanju vloge**

7. Potrdilo o plačilu upravne takse
8. Mnenje pristojnega izvajalca gospodarske javne službe, ki opravlja dejavnost vodooskrbe na območju predvidene rabe vodnega vira, če je kot vodni vir predviden vodonosnik pitne vode

**Stroški postopka: 22,60 EUR**

## 8. Vodno dovoljenja za pogon vodnega mlina, žage ali podobne naprave

1. VODNEGA MLINA
2. ŽAGE
3. PODOBNE NAPRAVE

Opozorilo! **Težnostni potencial vode** iz vodotoka se bo izkoriščal izključno za neposredni pogon mlina/žage ali podobne naprave **preko kolesa ali turbine**. Če se za pogon mlina, žage ali podobne naprave uporablja **električna energija, pridobljeno iz generatorja**, ki bi bil na turbini, gnani iz istega vodotoka, bi šlo za drugo vrsto rabe vode, za katero je potrebno pridobiti vodno dovoljenje za neposredno rabo vode za proizvodnjo električne energije v hidroelektrarni z instalirano močjo, manjšo od 10 MW (MHE).

### **Mesto RABE oz. ODVZEMA, IZPUSTA :**

- **neposredno na vodotoku** (v strugi)
- odvzem, **mlinščica**, izpust

Vloga za pridobitev vodnega dovoljenja se na predpisanem obrazcu po pošti ali osebno

Predpisan obrazec :

Obrazec vloge za pridobitev ali  
podaljšanje vodnega dovoljenja za  
pogon vodnega mlina, žage ali podobne  
naprave



vložiti pri Direkciji Republike Slovenije za vode

### Obvezne priloge k vlogi:

1. Hidrološko poročilo, v primeru, da gre za odvzem vode iz vodotoka, vendar šele na poziv Direkcije Republike Slovenije za vode v samem postopku.
2. Tehnična dokumentacija o objektih in napravah, ki bodo rabili vodo (tehnično poročilo z opisom odvzema vode, dovodnega sistema, odvodnega sistema z izpustom in opisom naprave za rabo vode, risbe in skice osnovnih konceptov tehničnih rešitev objektov in naprav, ki so predvideni za rabo vode, izrisane v primernem merilu; situacijo z vrisom objektov in naprav za rabo vode; tlorise in prereze zajetja, dovodni in odvodni sistem z iztokom).
3. Kopija načrta parcele z vrisom predvidenih objektov (t.j. objektov zajema, rabe vode in izpusta)
4. Izjava lastnika nepremičnine, na kateri je predviden odzemni objekt (ni treba, če je vodno ali priobalno zemljišče v lasti RS).
5. Pisno pooblastilo (če prosilca zastopa pooblaščenec)

### Priloge, ki pripomorejo k hitrejšemu reševanju vloge

7. Potrdilo o plačilu upravne takse

**Stroški postopka: 22,60 EUR**

## 9. Vodno dovoljenja za gojenje sladkovodnih organizmov

ribiški okoliš, znotraj katerega se bo nahajala ribogojnica oz. ribnik

Opredelitev mesta odvzema vode (zajetja) :

Mesto odvzema (zajetje) :

- izvir
- vodotok, jezero
- vodnjaka/vrtina
- mlinščica
- drenaža
- drugo

Opredelitev mesta in načina vračanja vode

Vračanje :

- vodotok
- mlinščica

Prostorska umestitev mesta odvzema (zajetja)

OSNOVNI PODATKI O RIBOGOJNICI OZ. RIBNIKU:

Vrsta rib, ki se bo vzrejala :

- ciprinide (toplovodne)
- salmonide (hladnovodne)

Zmogljivost vzreje (kg/leto)

Vloga za pridobitev vodnega dovoljenja se na predpisanem obrazcu po pošti ali osebno

Predpisan obrazec :

Obrazec vloge za pridobitev ali  
podaljšanje vodnega dovoljenja za  
neposredno rabo vode za gojenje  
sladkovodnih organizmov



vložiti pri Direkciji Republike Slovenije za vode

### Obvezne priloge k vlogi:

1. Hidrološko poročilo, v primeru, da gre za odvzem vode iz vodotoka, vendar šele na poziv Direkcije Republike Slovenije za vode v samem postopku.
2. Tehnična dokumentacija o objektih in napravah, ki bodo rabili vodo (tehnično poročilo z opisom odvzema vode, dovodnega sistema, odvodnega sistema z izpustom in opisom naprave za rabo vode, risbe in skice osnovnih konceptov tehničnih rešitev objektov in naprav, ki so predvideni za rabo vode, izrisane v primernem merilu; situacijo z vrisom objektov in naprav za rabo vode; tlorise in prereze zajetja, dovodni in odvodni sistem z iztokom).
3. Kopija načrta parcele z vrisom predvidenih objektov (t.j. objektov zajema, rabe vode in izpusta)
4. Izjava lastnika nepremičnine, na kateri je predviden odzemni objekt (ni treba, če je vodno ali priobalno zemljišče v lasti RS).
5. Pisno pooblastilo (če prosilca zastopa pooblaščenec)

### Priloge, ki pripomorejo k hitrejšemu reševanju vloge

7. Potrdilo o plačilu upravne takse

**Stroški postopka: 22,60 EUR**

## 10. Vodno dovoljenja za neposredno rabo morja za gojenje morskih organizmov

Vodno dovoljenje se pridobi za:

- gojenje morskih rib
- gojenje mehkužcev (školjk)
- drugo

gojitveno območje

vodne površine gojitvenega območja s koordinatami

površina posameznega gojitvenega območja (m<sup>2</sup>)

imena drugih obstoječih uporabnikov morja

Vloga za pridobitev vodnega dovoljenja se na predpisanem obrazcu po pošti ali osebno

Predpisan obrazec :

Obrazec vloge za pridobitev ali  
podaljšanje vodnega dovoljenja za  
neposredno rabo morja za gojenje  
morskih organizmov



vložiti pri Direkciji Republike Slovenije za vode

### Obvezne priloge k vlogi:

1. Tehnična dokumentacija o objektih in napravah rabe morskega javnega dobra (tehnično poročilo z opisom rabe morja, risbe in skice osnovnih tehničnih rešitev objektov in naprav, ki so predvideni za potrebe gojenja morskih organizmov, izrisane v primernem merilu; situacijo z vrisom objektov in naprav za gojenje).
2. Kopija načrta parcele z vrisom vseh predvidenih gojitvenih območij.
3. Pisno pooblastilo (če prosilca zastopa pooblaščenec in ni izpolnjeno že v I.4. točki te vloge).
4. Potrdilo o plačilu upravne takse

**Stroški postopka: 22,60 EUR**



## 11. Vodno dovoljenja za pristanišče in vstopno-izstopno mesto po predpisih o plovbi po celinskih vodah

Vodna pravica se lahko podeli, če je predvideno pristanišče oz. vstopno-izstopno mesto **usklajeno z odlokom pristojne lokalne skupnosti o določitvi plovbnega režima** (Zakon o plovbi po celinskih vodah) oz. z odlokom **o pristanišču** (Pomorski zakonik).

Vodno dovoljenje se pridobi za:

- pristanišče na celinskih vodah (na vodotoku, jezeru ...)
- vstopno-izstopno mesto (na vodotoku, jezeru ...)
- pristanišče na morju

Vloga za pridobitev vodnega dovoljenja se na predpisanem obrazcu po pošti ali osebno

Predpisan obrazec :

Obrazec vloge za pridobitev ali  
podaljšanje vodnega dovoljenja za  
neposredno rabo vode za pristanišče in  
vstopno-izstopno mesto po predpisih o  
plovbi po celinskih vodah



vložiti pri Direkciji Republike Slovenije za vode

**Obvezne priloge k vlogi:**

1. Tehnična dokumentacija o objektih in napravah rabe vodnega zemljišča tehnično poročilo z opisom rabe vodnega zemljišča, risbe in skice osnovnih konceptov tehničnih rešitev objektov in naprav, ki so predvideni za rabo vodnega zemljišča, izrisane v primernem merilu; situacijo z vrisom objektov in naprav za rabo vodnega zemljišča).
2. Kopija načrta parcele z vrisom predvidenih objektov (t.j. pomolov, valobranov...). Načrt parcele mora vsebovati podatek o merilu in označeno območje (morskega) vodnega dobra – akvatorija, za katerega želite pridobiti vodno pravico, in površino (v m<sup>2</sup>), ki ste jo vrisali na načrt parcele. Načrtu mora biti priložen seznam koordinat točk, ki določajo območje (morskega) vodnega dobra, za katerega želite pridobiti vodno pravico. Vsaka točka poligona naj ima svojo zaporedno številko, ki mora biti vpisana tako na seznam kot tudi na načrt parcele. Če predmetnih koordinat ne morete posredovati, naj bo območje akvatorija na načrtu parcele ustrezno kotirano).
3. Izjava lastnika nepremičnine, na kateri je predvideno pristanišče (prosilec ni lastnik te nepremičnine)
4. Pisno pooblastilo (če prosilca zastopa pooblaščenec)

**Priloge, ki pripomorejo k hitrejšemu reševanju vloge :**

5. Potrdilo o plačilu upravne takse
6. Obratovalno dovoljenje (če gre za obstoječe pristanišče na morju).
7. Dokument, iz katerega je razviden izbrani upravljavec pristanišča v okviru izvajanja lokalne/državne gospodarske javne službe.

**Stroški postopka: 22,60 EUR**

## 12. Vodno dovoljenja za oskrbo s pitno vodo, ki se izvaja kot gospodarska javna služba (za eno ali več občin)

Za rabo vode za **oskrbo s pitno vodo**, ki se izvaja **kot gospodarska javna služba**, vodno dovoljenje pridobita **občina** ali **država**.

Podrobnejše zahteve za izvajanje javne službe za oskrbo s pitno vodo določa Uredba o oskrbi s pitno vodo, na podlagi katere mora za rabo vode za oskrbo s pitno vodo, vodno pravico v skladu s predpisi, ki urejajo vode, pridobiti **občina**.

V okviru javne službe za oskrbo s pitno vodo iz javnega vodovoda se izvaja oskrba stavb in gradbenih inženirskih objektov, če se v njih zadržujejo ljudje ali se pitna voda uporablja za oskrbo živali.

Če javni vodovod oskrbuje s pitno vodo več občin, pridobijo vodno dovoljenje za rabo vode iz vodnega vira ali več vodnih virov, ki zagotavljajo vodo javnemu vodovodu, vse občine, ki jih ta vodovod oskrbuje

Mesto odvzema (zajetje): izvir

vodotok, jezero  
vodnjak/vrtina  
mlinščica  
drenaža  
drugo

Prostorska umestitev mesta odvzema (zajetja)

Izdatnost zajetja (l/s), v primerih odvzema vode iz vodnjaka, vrtine, drenaže ali izvira  
(razvidno iz hidrogeološkega poročila)

Predvideni največji odvzem vode (l/s)

Predvideni največji odvzem vode (m<sup>3</sup>/leto)

Deleži (v %) dejansko dobavljene pitne vode v posameznih občinah

Vloga za pridobitev vodnega dovoljenja se na predpisanem obrazcu po pošti ali osebno

Predpisan obrazec :

Obrazec vloge za pridobitev ali podaljšanje vodnega dovoljenja za neposredno rabo vode za oskrbo s pitno vodo, ki se izvaja kot gospodarska javna služba (za eno ali več občin)



vložiti pri Direkciji Republike Slovenije za vode

### Obvezne priloge k vlogi:

1. Hidrogeološko poročilo za vodni vir v profilu odzemnega objekta, ki ga mora izdelati ustrezna strokovna institucija skladno s Prilogo 1, v primeru, da gre za odzem vode iz izvira oziroma iz vrtine, vodnjaka ali drenažnega zajetja.
  2. Hidrološko poročilo v primeru, da gre za odzem vode iz vodotoka oz. iz izvira, ki se nadaljuje v vodotok, vendar na poziv Direkcije Republike Slovenije za vode v samem postopku.
  3. Tehnična dokumentacija o objektih in napravah, ki bodo rabili vodo (tehnično poročilo z opisom odvzema vode, in skice osnovnih konceptov tehničnih rešitev objektov in naprav, ki so predvideni za rabo vode, izrisane v primernem merilu; situacijo z vrisom objektov in naprav za rabo vode; tlorise in prereze zajetja).
  4. Mnenje o zdravstveni ustreznosti pitne vode, ki ga izdela ustrezna strokovna institucija
  5. Kopija načrta parcele z vrisom predvidenih objektov (t. j. zajetja, črpališča...).
  6. Izjava lastnika nepremičnine, na kateri je predviden odzemni objekt - zajetje (prosilca ni lastnik te nepremičnine)
  7. Pisno pooblastilo (če prosilca zastopa pooblaščenec in ni izpolnjeno že v I.3. točki te vloge).
- lokalne/državne gospodarske javne službe.

**Stroški postopka: 22,60 EUR**

## 13. Vodno dovoljenja za proizvodnjo električne energije v hidroelektrarni z instalirano močjo, manjšo od 10 MW (MHE)

Osnovni podatki o objektih MHE:  
mesto ODVZEMA oz. rabe vode, mesto IZPUSTA oz. rabe vode

Mesto objekta STROJNICE

**GORVODNA MEJA** vplivnega območja izvajanja vodne pravice  
**DOLVODNA MEJA** vplivnega območja<sup>1</sup> izvajanja vodne pravice

**mesto odvzema vode IZ VODOTOKA ZA MLINŠČICO**  
**mesto izpusta vode IZ MLINŠČICE V VODOTOK**

**PODATKI O VIŠINSKIH KOTAH, INSTALIRANEM PRETOKU IN MOČI NAPRAVE**

**OPIS NAČINA RABE OZ. ODVZEMA, DOVODA VODE DO STROJNICE TER IZPUSTA**

Ime javnega vodovoda:
identifikacijska številka javnega vodovoda:
podatki o upravljavcu javnega vodovoda (ime in sedež upravljavca):
Številka vodnega dovoljenja, izdanega pristojni občini, za rabo vode iz objektov in naprav za oskrbo s pitno vodo, ki se izvaja kot gospodarska javna služba

Vloga za pridobitev vodnega dovoljenja se na predpisanem obrazcu po pošti ali osebno

Predpisan obrazec :

Obrazec vloge za pridobitev ali podaljšanje vodnega dovoljenja za neposredno rabo vode za proizvodnjo električne energije v hidroelektrarni z instalirano močjo, manjšo od 10 MW (MHE)



vložiti pri Direkciji Republike Slovenije za vode

### Obvezne priloge k vlogi:

1. Idejna zasnova MHE oz. tehnična dokumentacija o objektih in napravah, ki bodo rabili vodo, izdelana po navodilu »PRILOGA1\_IdejnaZasnovaMHE\_navodilo« za izdelavo idejne zasnove.
2. Hidrološko poročilo, v primeru, da gre za odvzem vode iz vodotoka, vendar šele na poziv Direkcije Republike Slovenije za vode v samem postopku.
3. Izjava lastnika nepremičnine (oz. vodovoda v primeru rabe vode iz vodovoda), na kateri je predviden odvzemni objekt (ni treba, če je vodno ali priobalno zemljišče v lasti RS).
4. Pisno pooblastilo (če prosilca zastopa pooblaščenec in ni izpolnjeno že v I/4. točki te vloge).

### Neobvezna priloga, ki pripomore k hitrejšemu reševanju vloge :


5. Potrdilo o plačilu upravne takse
6. Mnenje izvajalca GJS oskrbe s pitno vodo o razpoložljivosti vodnega vira in neogroženosti oskrbe s pitno vodo (samo v primeru izrabe energetskega potenciala vode iz objektov in naprav za oskrbo s pitno vodo)
7. V elektronski obliki zajeta vsa tehnična dokumentacija (1 datoteka v formatu PDF, ki je manjša od 10 MB)

**Stroški postopka: 22,60 EUR**

## 14. Vodno dovoljenje za rabo vode iz objektov in naprav za oskrbo s pitno vodo

Za odvzem vode iz objektov in naprav za oskrbo s pitno vodo (javni vodovod), ki v okviru javne službe ne šteje za oskrbo stavb in gradbenih inženirskih objektov s pitno vodo, je treba pridobiti vodno dovoljenje. Za odvzem vode iz javnega vodovoda je treba pridobiti vodno dovoljenje, če se voda rabi za:

- proizvodnjo pijač,
- tehnološke namene,
- dejavnost kopališč,
- namakanje kmetijskega zemljišča ali drugih površin,
- gojenje sladkovodnih organizmov,
- zasneževanje smučišč,
- drugo rabo, ki presega splošno rabo po Zakonu o vodah



**gradbeni inženirski objekt** je objekt prometne infrastrukture, cevovod, elektronsko komunikacijsko omrežje in objekt energetske infrastrukture, industrijski gradbeni kompleks, športno igrišče in drugi gradbeni inženirski objekt; gradbeni inženirski objekt so tudi utrjena površina, nasip in izkop, če se izvedejo z gradbenimi deli

Posebna raba vode, ki **ni oskrba s pitno vodo**, se lahko izvaja z odvzemanjem vode iz objektov in naprav, namenjenih oskrbi s pitno vodo, če :

- to dopušča izdatnost vodnega vira in
- zaradi tega ni ogrožena oskrba s pitno vodo

**na podlagi strokovnega mnenja izvajalca gospodarske javne službe oskrbe s pitno vodo**, s katerim se ugotovi razpoložljivost vodnega vira in neogroženost oskrbe s pitno vodo.

**Oskrba s pitno vodo** je obvezna občinska gospodarska javna služba (po Zakonu o varstvu okolja (ZVO-2))

**Objekti in naprave**, potrebni za izvajanje te javne službe (**javni vodovodi**), so **infrastruktura lokalnega pomena**.

Izvajanje javne službe je dolžna zagotoviti **občina** (po predpisih, ki urejajo gospodarske javne službe)

V okviru javne službe za oskrbo s pitno vodo iz javnega vodovoda se izvaja **oskrba stavb in gradbenih inženirskih objektov, če se v njih zadržujejo ljudje ali se pitna voda uporablja za oskrbo živali**.

**Za oskrbo s pitno vodo iz javnega vodovoda ŠTEJE :**

- oskrba stavb ali gradbenih inženirskih objektov s pitno vodo v delu, kjer se v njih izvajajo državne ali občinske javne službe,
- oskrba s pitno vodo za pranje ali namakanje javnih površin,
- oskrba zunanjega hidrantnega omrežja za gašenje požarov s pitno vodo,
- oskrba s pitno vodo, ki je na javnih površinah namenjena splošni rabi, in
- oskrba s pitno vodo za pranje ali namakanje površin, ki pripadajo stavbi, če letna količina vode ne presega 50 m<sup>3</sup>.

**Za javno službo v okviru oskrbe s pitno vodo iz javnega vodovoda NE ŠTEJE oskrba nestanovanjskih stavb in gradbenih inženirskih objektov ter nestanovanjskih prostorov v stanovanjskih stavbah, če:**

- se voda rabi za namen, ki ni oskrba s pitno vodo in za katerega je treba pridobiti vodno pravico
- iz vode nastaja industrijska odpadna voda (emisije snovi in toplote pri odvajanju odpadnih vod v vode in javno kanalizacijo)



Vloga za pridobitev vodnega dovoljenja se na predpisanem obrazcu po pošti ali osebno

Predpisan obrazec :

Obrazec vloge za pridobitev ali  
podaljšanje vodnega dovoljenja za rabo  
vode iz objektov in naprav za oskrbo s  
pitno vodo



vložiti pri Direkciji Republike Slovenije za vode

### Obvezne priloge k vlogi:

1. Tehnična dokumentacija o objektih in napravah, ki bodo rabili vodo (tehnično poročilo z opisom odvzema vode, dovodnega sistema in opisom naprave za rabo vode ter situacijo z vrisom objektov in naprav za rabo vode).
2. Kopija načrta parcele z vrisom obstoječega/predvidenega glavnega vodomernega jaška.
3. Izjava lastnika nepremičnine, na kateri je predviden odzemni objekt (glavni vodomerni jašek).
4. Pisno pooblastilo (če prosilca zastopa pooblaščenec)

### Priloge, ki pripomorejo k hitrejšemu reševanju vloge:

5. Potrdilo o plačilu upravne takse
6. Strokovno mnenje izvajalca GJS oskrbe s pitno vodo o razpoložljivosti vodnega vira in neogroženosti oskrbe s pitno vodo (PRILOGA 2)

**Stroški postopka: 22,60 EUR**

## PRILOGA 1

**SEZNAM VRST RABE VODE** (izberete rabo, za katero pridobivate vodno dovoljenje, in jo vpišete v poglavje I na 1. strani obrazca):

1. za tehnološke namene
2. za dejavnost kopališč
3. za namakanje kmetijskega zemljišča (V primeru namakanja kmetijskih zemljišč morajo le-ta biti po namenski rabi prostora opredeljena kot kmetijska ali pa evidentirana kot kmetijska v evidenci GERK (dejanska raba).
4. namakanje drugih površin( ), ki glede na prejšnjo točko niso kmetijske
5. za gojenje sladkovodnih organizmov
6. za zasneževanje smučišč
7. za proizvodnjo pijač
8. za drugo rabo, ki presega splošno rabo po ZV-1
- 9. za primere rabe vode, ko iz vode nastaja industrijska odpadna voda, v skladu s predpisom, ki ureja emisije snovi in toplote pri odvajanju odpadnih vod v vode in javno kanalizacijo**

## PRILOGA 2

STROKOVNO MNENJE IZVAJALCA GJS OSKRBE S PITNO VODO o razpoložljivosti vodnega vira in neogroženosti oskrbe s pitno vodo (izpolni upravljavec vodovoda)?

## 15. Vodno dovoljenja za drugo rabo, ki presega splošno rabo

Vodno dovoljenje za drugo rabo je treba pridobiti za **posebno rabo vode, ki presega splošno rabo, in ne ustreza kriterijem za pridobitev vodnega dovoljenja za preostale posebne rabe vode**, prav tako zanjo ni treba pridobiti koncesije oz. ne gre za posebno rabo vode, ki jo je mogoče evidentirati.

Primeri, ko je treba pridobiti vodno dovoljenje za drugo rabo, ki presega splošno rabo :

1. ZA POŽARNE NAMENE
2. PRANJE VRTNEGA ORODJA
3. ZA BIOTOP V GRAMOZNICI
4. ZA POLNJENJE OKRASNEGA BAJERJA
5. RABA VODNEGA JAVNEGA DOBRA ZA IZVAJANJE ŠPORTNIH AKTIVNOSTI NA TEKOČIH VODAH
6. RABA VODNEGA ALI MORSKEGA JAVNEGA DOBRA ZA IZVAJANJE ŠPORTNIH AKTIVNOSTI NA STOJEČIH VODAH
7. RABA VODNEGA JAVNEGA DOBRA ZA OBRATOVANJE PLAVAJOČE NAPRAVE
8. DRUGO

Vloga za pridobitev vodnega dovoljenja se na predpisanem obrazcu po pošti ali osebno

Predpisan obrazec :

Obrazec vloge za pridobitev ali  
podaljšanje vodnega dovoljenja za  
neposredno rabo vode za drugo rabo, ki  
presega splošno rabo



vložiti pri Direkciji Republike Slovenije za vode

### Obvezne priloge k vlogi:

1. Hidrogeološko poročilo za vodni vir v profilu odzemnega objekta, ki ga mora izdelati ustrezna strokovna institucija skladno s Prilogo 1, v primeru, da gre za odvzem vode iz izvira oziroma iz vrtine, vodnjaka ali drenažnega zajetja.
2. Hidrološko poročilo v primeru, da gre za odvzem vode iz vodotoka, vendar na poziv Direkcije Republike Slovenije za vode v samem postopku.
3. Tehnična dokumentacija o objektih in napravah, ki bodo rabili vodo (tehnično poročilo z opisom odvzema vode, dovodnega sistema, odvodnega sistema z iztokom in opisom naprave za rabo vode, risbe in skice osnovnih konceptov tehničnih rešitev objektov in naprav, ki so predvideni za rabo vode, izrisane v primernem merilu; situacijo z vrisom objektov in naprav za rabo vode; tlorise in prereze zajetja, dovodni in odvodni sistem z iztokom oz. situacija območja izvajanja vodne pravice).
4. Kopija načrta parcele z vrisom predvidenih objektov (t.j. zajetja, območja).
5. Izjava lastnika nepremičnine, na kateri je predviden odzemni objekt - zajetje (prosilec ni lastnik te nepremičnine)
6. Pisno pooblastilo (če prosilca zastopa pooblaščenec)

### Priloge, ki pripomorejo k hitrejšemu reševanju vloge :

7. Potrdilo o plačilu upravne takse
8. Mnenje pristojnega izvajalca gospodarske javne službe, ki opravlja dejavnost vodooskrbe na območju predvidene rabe vodnega vira, če je kot vodni vir predviden vodonosnik pitne vode

**Stroški postopka: 22,60 EUR**

## 16. Vodno dovoljenja za zasneževanje smučišča

Mesto odvzema :

- izvir
- vodotok, jezero
- vodnjak/vrtina
- mlinščica
- drenaža
- drugo

Prostorska umestitev mesta odvzema (zajetja)

Izdatnost zajetja (l/s), v primerih odvzema vode iz vodnjaka, vrtine, drenaže ali izvira (razvidno iz hidrogeološkega poročila)

Predvideni največji odvzem vode (l/s), predvideni odvzem vode (m<sup>3</sup>/leto)

Mesto objekta za hranjenje vode pred zasneževanjem (akumulacija)

Zemljišča, ki se bodo zasneževala, skupna površina zemljišč, ki se zasnežujejo v m<sup>2</sup>

Časovna razporeditev in trajanje odvzema vode

Kratek opis vseh objektov in naprav za odvzem vode (črpalne vrtine ali odzemnih objektov in vseh ostalih objektov)

Vloga za pridobitev vodnega dovoljenja se na predpisanem obrazcu po pošti ali osebno

Predpisan obrazec :

Obrazec vloge za pridobitev ali  
podaljšanje vodnega dovoljenja za  
neposredno rabo vode za zasneževanje  
smučišča



vložiti pri Direkciji Republike Slovenije za vode

### Obvezne priloge k vlogi:

1. Hidrogeološko poročilo za vodni vir v profilu odzemnega objekta, ki ga mora izdelati ustrezna strokovna institucija skladno s Prilogo 1, v primeru, da gre za odvzem vode iz izvira oziroma iz vrtine, vodnjaka ali drenažnega zajetja.
2. Hidrološko poročilo v primeru, da gre za odvzem vode iz vodotoka, vendar na poziv Direkcije Republike Slovenije za vode v samem postopku.
3. Tehnična dokumentacija o objektih in napravah, ki bodo rabili vodo (tehnično poročilo z opisom odvzema vode, dovodnega sistema, sistema zasneževanja, risbe in skice osnovnih konceptov tehničnih rešitev objektov in naprav, ki so predvideni za rabo vode, izrisane v primernem merilu; situacijo z vrisom objektov in naprav za rabo vode; tlorise in prereze zajetja, dovodni sistem).
4. Kopija načrta parcele z vrisom predvidenih objektov (t.j. zajetja,...).
5. Izjava lastnika nepremičnine, na kateri je predviden odzemni objekt - zajetje (prosilca ni lastnik te nepremičnine).
6. Pisno pooblastilo (če prosilca zastopa pooblaščenec)

### Priloge, ki pripomorejo k hitrejšemu reševanju vloge :

7. Potrdilo o plačilu upravne takse
8. Mnenje pristojnega izvajalca gospodarske javne službe, ki opravlja dejavnost vodooskrbe na območju predvidene rabe vodnega vira, če je kot vodni vir predviden vodonosnik pitne vode.

**Stroški postopka: 22,60 EUR**

## Vloga za spremembo vodnega dovoljenja

- **na predlog njegovega imetnika**

Za spremembo vodnega dovoljenja se uporabljajo določbe, ki veljajo za njegovo izdajo.

v izreku spremenjenega vodnega dovoljenja se določi, katero dovoljenje se **razveljavi** ter ali se razveljavi **deloma ali v celoti**.

v primeru **VEČJIH SPREMEMB** je potrebno priložiti izpolnjen ustrezen obrazec vloge za pridobitev vodnega dovoljenja **NA NOVO**

Vloga za spremembo vodne pravice se na predpisanem obrazcu po pošti ali osebno

Predpisan obrazec :

Obrazec vloge za spremembo vodne  
pravice



vložiti pri Direkciji Republike Slovenije za vode

### Obvezne priloge k vlogi:

1. Pisno pooblastilo (če prosilca zastopa pooblaščenec)

### Priloge, ki pripomorejo k hitrejšemu reševanju vloge :

1. Izpolnjen ustrezen obrazec vloge za pridobitev vodnega dovoljenja na novo (le v primeru, ko je predvidenih sprememb več)
2. Potrdilo o plačilu upravne takse (glejte opombo v zvezi s plačilom takse).

Čeprav 130. člen ZV-1 predvideva, da je predlogu imetnika vodnega dovoljenja za njegovo spremembo poleg ostalih sestavin, ki so zahtevane za vlogo za izdajo vodnega dovoljenja, priloženo tudi veljavno vodno dovoljenje, ki naj bi se spremenilo, **upravni organ tega ne zahteva.**

Vložnik naj v obrazcu vloge poda samo predlog spremembe obstoječe vodne pravice, **v primeru VEČJIH SPREMEMB pa priloži izpolnjen ustrezen obrazec vloge za pridobitev vodnega dovoljenja na novo.**

**Stroški postopka: 22,60 EUR**



**II. PODATKI O VRSTI RABE VODE, O OBSTOJEČI VODNI PRAVICI IN O VSEBINI SPREMEMBE:**



Vodna pravica je podeljena za neposredno rabo vode za:	St. vodnega dovolj. / koncesijske pogodbe	Datum izdaje <u>dov.</u> / podpisa pogodbe

Vsebina sprememb vodne pravice (opišite spremembe, ki jih želite):

## Vloga za prenos vodne pravice

Vodna pravica, podeljena z vodnim dovoljenjem, se lahko :

- **v celoti ali**
- **deloma**

**prenese na drugo fizično ali pravno osebo**

če je pridobila v posest objekte in naprave, s katerimi se izvaja vodna pravica.

Zahtevo za prenos vodne pravice **predloži zainteresirana pravna ali fizična oseba**

Izpolnjevati mora pogoje in merila, predpisana za njeno pridobitev

**smrt imetnika  
vodne pravice**

**KDO?**

oseba, ki ima v posesti objekte in naprave, s katerimi se izvaja vodna pravica

podeduje objekt ali napravo za izvajanje vodne pravice

**KDAJ MORA PREDLAGATI?**

v enem letu od njegove smrti predlaga ministrstvu, da izda odločbo, s katero jo določi za **začasnega imetnika vodne pravice**



začasno imetništvo vodne pravice se podeli najdlje do izteka treh mesecev po pravnomočnosti sklepa o dedovanju

če je od smrti imetnika vodne pravice preteklo več kot eno leto, je treba **podati novo vlogo** za pridobitev vodnega dovoljenja

**spremembe  
lastništva objekta**

če se v objektu se izvaja vodna pravica za :

- neposredno rabo vode za lastno oskrbo s pitno vodo
- za neposredno rabo vode za pridobivanje toplote

vodna pravica je bila podeljena fizični osebi, ki ne izvaja dejavnosti, novemu lastniku, ki je prav tako fizična oseba in ne izvaja dejavnosti

**NI TREBA VLOŽITI**  
vloge za prenos vodne pravice

Za dejavnosti po drugem odstavku 128. člena Zakona o vodah šteje, da je vodno dovoljenje izdano vsakokratnemu lastniku objekta, v katerem se izvaja vodna pravica.

Vloga za prenos vodne pravice se na predpisanem obrazcu po pošti ali osebno

Predpisan obrazec : **Obrazec vloge za prenos vodne pravice** → vložiti pri Direkciji Republike Slovenije za vode

### Obvezne priloge k vlogi:

1. Dokazilo o posesti objektov in naprav, s katerimi se izvaja vodna pravica, ki je predmet prenosa (samo v primeru, če morebitno lastništvo ni razvidno iz zemljiške knjige) – le za primere, ko so objekti in naprave za izvajanje vodne pravice že zgrajeni,
2. Grafična priloga z vrisanim območjem vodne površine, ki je predmet prenosa vodne pravice, določenim s koordinatami (e, n), prevzetimi iz državnega koordinatnega sistema D96/TM, odčitanimi v temeljnem topografskem načrtu v merilu 1:5000 ali na podlagi meritev z GPS napravo oz. geodetske izmere (vrišite vse točke poligona, ki obdajajo vodno površino, ki je predmet prenosa, najmanj 4 vogalne točke) – le za primere, ko gre za delni prenos vodne pravice, podeljene za rabo vodne površine,
3. Pisno pooblastilo (če prosilca zastopa pooblaščenec)

### Priloge, ki pripomorejo k hitrejšemu reševanju vloge :

1. Potrdilo o plačilu upravne takse (glejte spodnjo opombo za plačilo takse).
2. Če je predmet prenosa vodno dovoljenje, pridobljeno za rabo vode za lastno oskrbo s pitno vodo, izjavo pristojne občine, ali se oskrbovani objekt nahaja na območju javnega vodovoda, kjer se izvaja javna služba oz. je izvajanje javne službe predvideno.
3. Izjava dosedanjega/ih imetnika/ov vodne pravice o strinjanju s prenosom vodne pravice - v primeru, ko so objekti za izvajanje vodne pravice že zgrajeni,
4. Izjava zainteresirane osebe o strinjanju s prenosom vodne pravice na njeno ime - v primeru, ko objekti za izvajanje vodne pravice še niso zgrajeni.

**Stroški postopka: 22,60 EUR**

## Vloga za pridobitev dovoljenja za raziskavo podzemnih voda

KDO?

pravna ali fizična oseba, ki namerava raziskovati podzemne vode

KAJ?

pridobiti dovoljenje za raziskave

KDAJ?

pred izvedbo del, povezanih z raziskovanjem podzemnih voda

Dovoljenja ni treba pridobiti za raziskave, ki se :

- izvedejo brez posega v prostor,
- izvajajo največ do globine 30 metrov izven varovanega ali ogroženega območja

Vloga za pridobitev dovoljenja se na predpisanem obrazcu po pošti ali osebno

Predpisan obrazec :  Vloga za pridobitev dovoljenja za raziskavo podzemnih voda vložiti pri Direkciji Republike Slovenije za vode

### Obvezne priloge k vlogi:

1. Strokovne osnove ali program hidroloških raziskav za izdelavo vrtine
2. Za vrtine/vodnjake (ne velja za opazovalne vrtine, namenjene monitoringu podzemnih voda), globine 50 m in več, projekt vrtine, ki je izdelan za zahtevne objekte skladno z Gradbenim Zakonom.
3. Kopija načrta parcele z vrisom predvidenih objektov (vrtin)
4. Izjava lastnika nepremičnine, na kateri se bo nahajala predvidena vrtina (v primeru, ko prosilec ni lastnik nepremičnine).
5. Pisno pooblastilo (če prosilca zastopa pooblaščenec in)
6. Mnenje pristojnega izvajalca gospodarske javne službe, ki opravlja dejavnost vodooskrbe (v primeru, ko omenjena javna služba ni tudi prosilec za pridobitev dovoljenja), če gre za raziskavo na območju vodonosnika pitne vode.

### Priloge, ki pripomorejo k hitrejšemu reševanju vloge :

7. Potrdilo o plačilu upravne takse

**Stroški postopka: 22,60 EUR**

## Odvzem vodnega dovoljenja

### KDO ODVZAME?

Ministrstvo odvzame vodno dovoljenje **po uradni dolžnosti**

### KDAJ ODVZAME?

če ugotovi, da:

1. gre za primere iz prvega odstavka 112. člena tega zakona (monitoringa količinskega in kakovostnega stanja voda pokaže, da je prišlo do sprememb v vodnem režimu, ki bi lahko povzročile trajno pomanjkanje vode,
2. imetnik ni plačal za vodno pravico v višini in roku, ki mu ga je določil pristojni organ na podlagi 123. člena tega zakona,
3. je bil imetnik vodne pravice v zvezi z njenim izvajanjem pravnomočno obsojen zaradi storitve kaznivega dejanja zoper okolje, prostor in naravne dobrine,
4. je kršil akte, ki se nanašajo na namen, obseg ali pogoje rabe vode in jih je pri izvajanju vodne pravice dolžan upoštevati, pa je bilo to ugotovljeno z dokončno odločbo pristojnega inšpektorja.

## Poročilo o spremljanju odvzetih količin vode

### KDO?

imetnik vodne pravice

### KAJ?

**redno spremljati odvzete količine vode** z merilno napravo  
in **elektronsko poročati**

o odvzetih količinah vode poroča na način  
in v obsegu, določenima z aktom, s katerim  
je bila vodna pravica podeljena.

### KAM?

Ministrstvu za naravne vire in prostor

### KAKO?

Poročila : ki mora vsebovati diagram količin odvzete vode, v skladu z vzorci v digitalnem formatu :

- na Direkcijo RS za vode, Mariborska cesta 88, 3000 Celje ali

-na e-poštni naslov [gp.drsv@gov.si](mailto:gp.drsv@gov.si)

**-do konca januarja, za preteklo leto**



### Poročilo o spremljanju odvzetih količin vode

Obrazci, prijavnice

 [Monitoring\\_VD vodnjaki](#) (xlsx, 1,5 MB)

 [Monitoring\\_VD zajetja](#) (xlsx, 55 KB)

 [Monitoring\\_VD izviri z obvezo meritev\\_Qes](#) (xlsm, 79 KB)



## Vodno povračilo – napoved za plačilo

### KDO?

imetnik vodne pravice

### KDAJ?

do 31. januarja tekočega leta

### KAJ?

vložiti **napoved** za plačilo vodnega povračila za rabo vode, naplavin in vodnih zemljišč za preteklo leto

### KAM?

[Oddelek za vodne dajatve](#)

MINISTRSTVO ZA NARAVNE VIRE IN PROSTOR  
DIREKCIJA REPUBLIKE SLOVENIJE ZA VODE  
SLUŽBA ZA SPLOŠNE IN PRAVNE ZADEVE  
Hajdrihova ulica 28C, 1000 Ljubljana

### KAKO?

Spletni obrazec

-na e-poštni naslov [gp.drsv@gov.si](mailto:gp.drsv@gov.si)

- po pošti : Direkcija RS za vode, Mariborska cesta 88, 3000 Celje

Zavezanec, ki je **med letom prenehal z rabo vode**, naplavine ali vodnega zemljišča oziroma prenehal izvajati dejavnost, zaradi katere je dolžan plačevati vodno povračilo po tej uredbi, mora vložiti napoved **v tridesetih dneh po prenehanju** rabe vode, naplavin ali vodnega zemljišča oziroma opravljanja dejavnosti.

Spletni obrazec za vodno povračilo in  
koncesije

za izpolnjevanje spletnega obrazca potrebujete **uporabniško ime in geslo**, ki ga zavezanci prejmete po pošti

# Koncesija

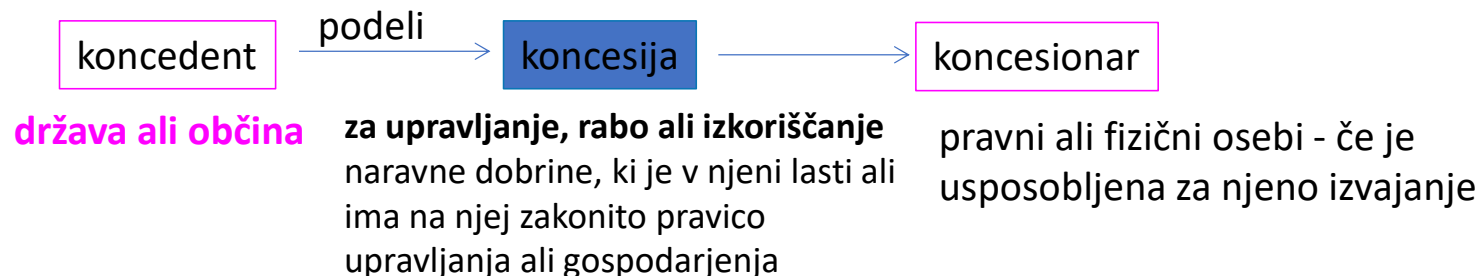
## Koncesija

- ❖ dovoljenje države zasebni družbi, ustanovi za opravljanje dejavnosti na njenem območju
- ❖ dovoljenje za upravljanje, rabo ali izkoriščanje naravne vrednote

KONCESIJA
proizvodnja pijač
potrebe kopališč, ogrevanje in podobno, če se rabi mineralna, termalna ali termo-mineralna voda
proizvodnja električne energije v hidroelektrarni z instalirano močjo, enako ali večjo od 10MW
odvzem naplavin, razen če gre za izvajanje javne službe po tem zakonu

Koncesija se podeljuje za določen čas, vendar **ne več kot za 50 let** lahko se podaljša (na vlogo imetnika) - če so izpolnjeni vsi pogoji, ki so ob izteku koncesije predpisani za njeno pridobitev

Koncesijo v imenu **koncedenta** podeljuje **vlada**.



## Koncesijski akt

Koncesijski akt je predpis Vlade ali predpis občine = podlaga za podelitev koncesije na naravni dobrini je koncesijski akt

Koncesijski akt se izda v skladu z merili in pogoji, določenimi s :

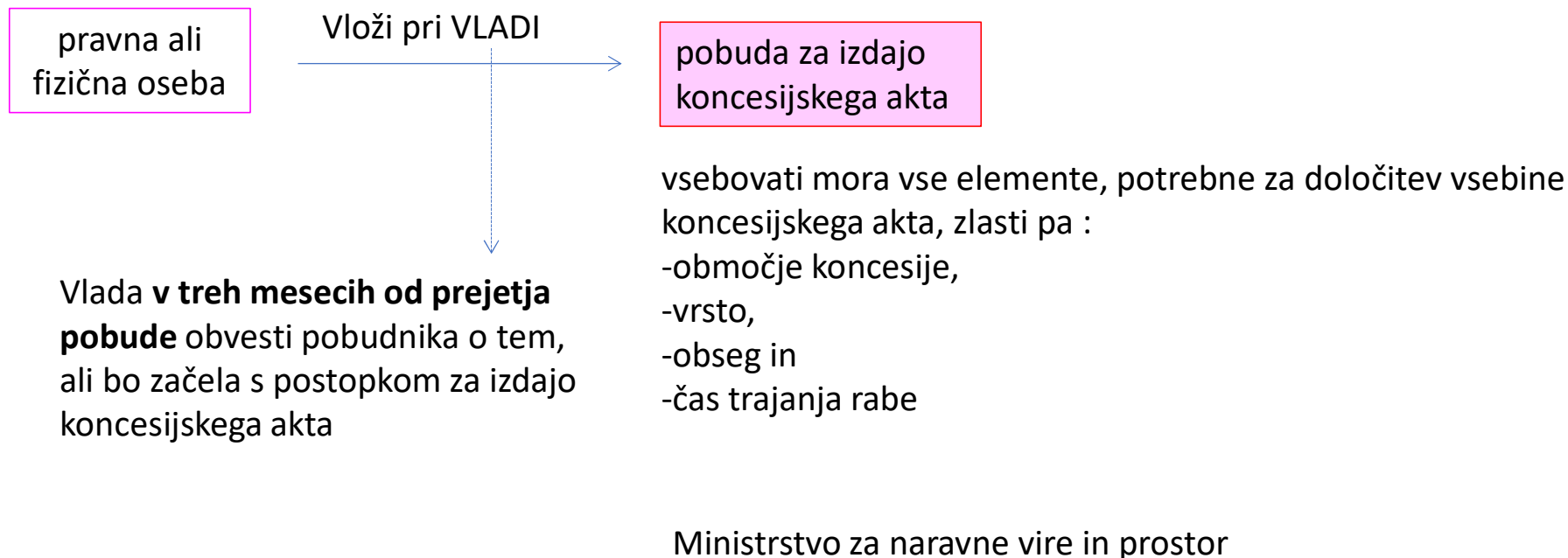
- **predpisom vlade** in
- z **načrti upravljanja z vodami**.

Koncesijski akt se lahko izda na podlagi določb **zakona, ki ureja koncesijo na naravnih dobrinah**, če iz **načrta upravljanja z vodami** izhaja, da :

količina in kakovost vodnega ali morskega dobra ali naplavin dovoljujeta nameravano rabo, ta pa je skladna z načelom trajnostne rabe voda

če je za rabo treba pridobiti dovoljenje za poseg v prostor skladno s predpisi s področja urejanja prostora in graditve objektov, je podlaga za izdajo koncesijskega akta tudi **prostorski akt države ali lokalne skupnosti**

## Pobuda za izdajo koncesijskega akta



## Postopek podelitve koncesije

Koncesija se podeli **Z ODLOČBO O IZBORU** na podlagi **JAVNEGA RAZPISA**.

za podaljšanje časa trajanja koncesije ali za povečanje njenega obsega :  
se koncesija podeli obstoječemu koncesionarju **brez javnega razpisa**, če se pogoji  
koncesije niso spremenili in če koncesionar izpolnjuje predpisane pogoje

## Koncesijska pogodba

S koncesijsko pogodbo se pogodbeni stranki podrobneje dogovorita zlasti o:

1. namenu, za katerega se podeljuje koncesija,
2. posebnih pogojih, ki jih mora upoštevati koncesionar,
3. pogojih in načinu plačevanja plačila za koncesijo,
4. načinu razreševanja medsebojnih razmerij v primeru prenehanja koncesije pred potekom časa, za katerega je bila podeljena,
5. drugih pravicah in obveznostih koncedenta in koncesionarja.

## Plačilo za koncesijo

Spletni obrazec za vodno povračilo in koncesije

Koncesionarji v skladu z določili ZV-1 in koncesijske pogodbe plačujejo koncesijo za rabo vode. Direkciji Republike Slovenije za vode morajo sporočiti vse podatke, potrebne za izračun višine plačila za koncesijo za preteklo leto.

### Rok za vložitev napovedi

Podatke za izračun plačila koncesije za rabo vode izpolnijo vsi imetniki koncesije za rabo vode **do roka, določenega s koncesijskim aktom**.

### Podatki za izračun višine plačila za koncesijo

[Podatki za izračun plačila za koncesijo - za proizvodnjo pijač](#)

[Podatki za izračun plačila za koncesijo - za ogrevanje in potrebe kopališč ter naravnih zdravilišč \(za nove koncesije\)](#)

[Podatki za izračun plačila za koncesijo - za dejavnost kopališč in naravnih zdravilišč \(za stare koncesije\)](#)

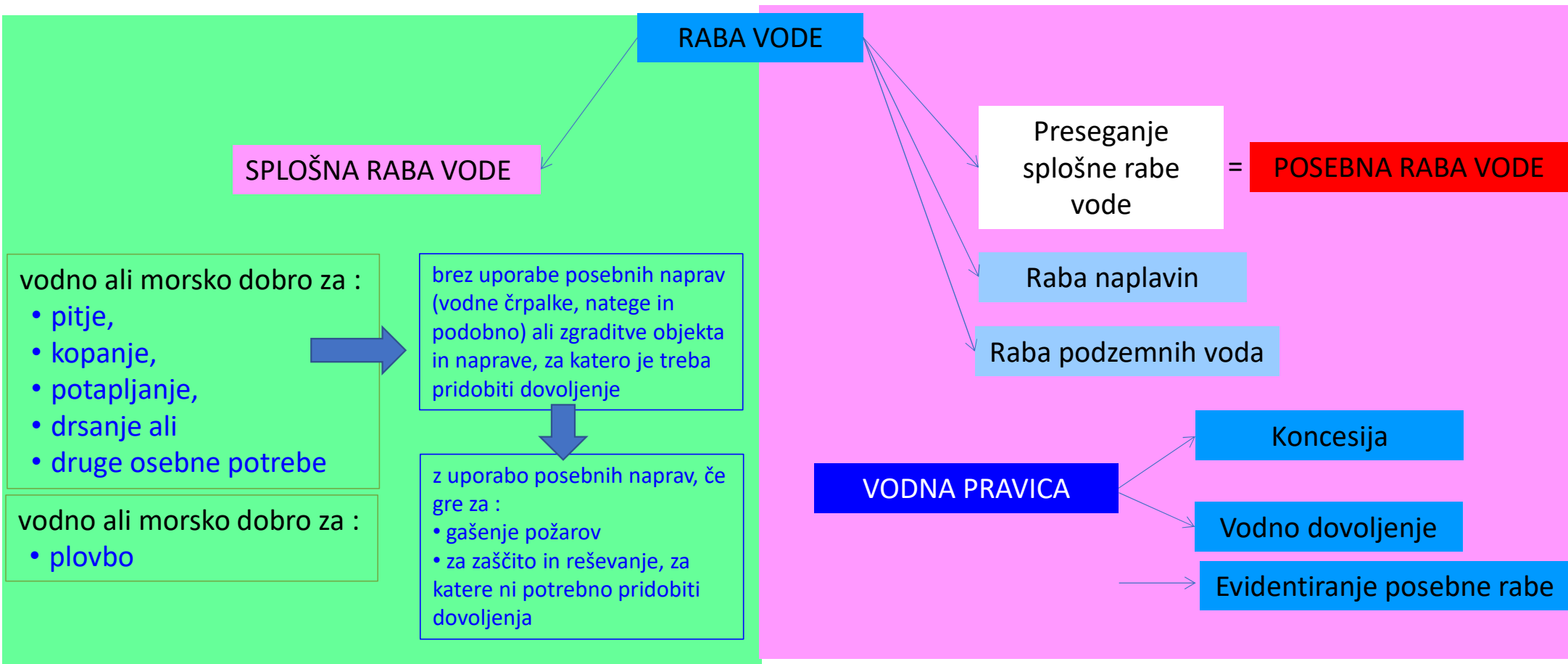
[Podatki za izračun plačila za koncesijo - za rabo termalne vode in pridobivanje toplote](#)

[Podatki za izračun plačila za koncesijo - za proizvodnjo električne energije za hidroelektrarne do 10 MW](#)

[Podatki za izračun plačila za koncesijo - za odvzem naplavin](#)



## Ponovitev - Raba vode



# Pregled

EVIDENTIRANJE POSEBNE RABE VODE	VODNO DOVOLJENJE	KONCESIJA
lastna oskrba s pitno vodo	lastna oskrba s pitno vodo ali oskrbo s pitno vodo, ki se izvaja kot gospodarska javna služba	proizvodnja pijač
pridobivanje toplote	tehnološki nameni	potrebe kopališč, ogrevanje in podobno, če se rabi mineralna, termalna ali termo-mineralna voda
zalivanje vrta	dejavnost kopališč	proizvodnja električne energije v hidroelektrarni z instalirano močjo, enako ali večjo od 10MW
<p>Predlog za evidentiranje posebne rabe vode</p> <p>Direkcija RS za vode</p> <p>20 let</p>	pridobivanje toplote	odvzem naplavin, razen če gre za izvajanje javne službe
	namakanje kmetijskega zemljišča ali drugih površin	Pobuda za podelitev koncesije
	izvajanje športnega ribolova v komercialnih ribnikih	javni razpis
	pogon vodnega mlina, žage ali podobne naprave	Koncesijska pogodba
	gojenje sladkovodnih in morskih organizmov,	50 let
	pristanišče in vstopno-izstopno mesto po predpisih o plovbi po celinskih vodah	
	zasneževanje smučišča	
	proizvodnjo električne energije v hidroelektrarni z instalirano močjo, manjšo od 10 MW	
druga raba, ki presega splošno rabo po tem zakonu, pa zanjo ni treba pridobiti koncesije in ne gre za posebno rabo, za katero pridobitev vodne pravice ni potrebna		

Vloga za pridobitev vodnega dovoljenja

Direkcija RS za vode

30 let